

ŽEMĖS SKLYPO PLANAS M 1:1000

Žemės sklypo plotas 33830 m<sup>2</sup>

VALSTYBINĖS REIKŠMĖS RAJONINIS KELIAS Nr. 3417

Baisogala–Januškoniai–Šeduva

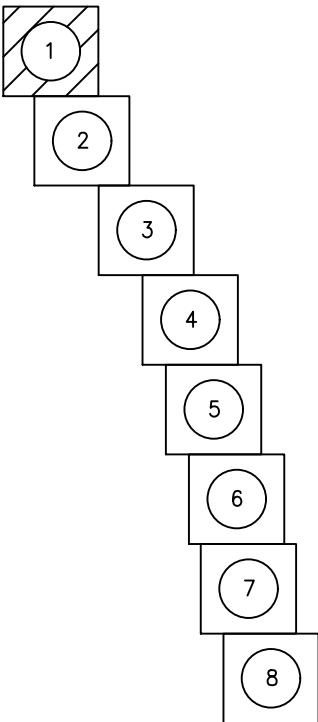
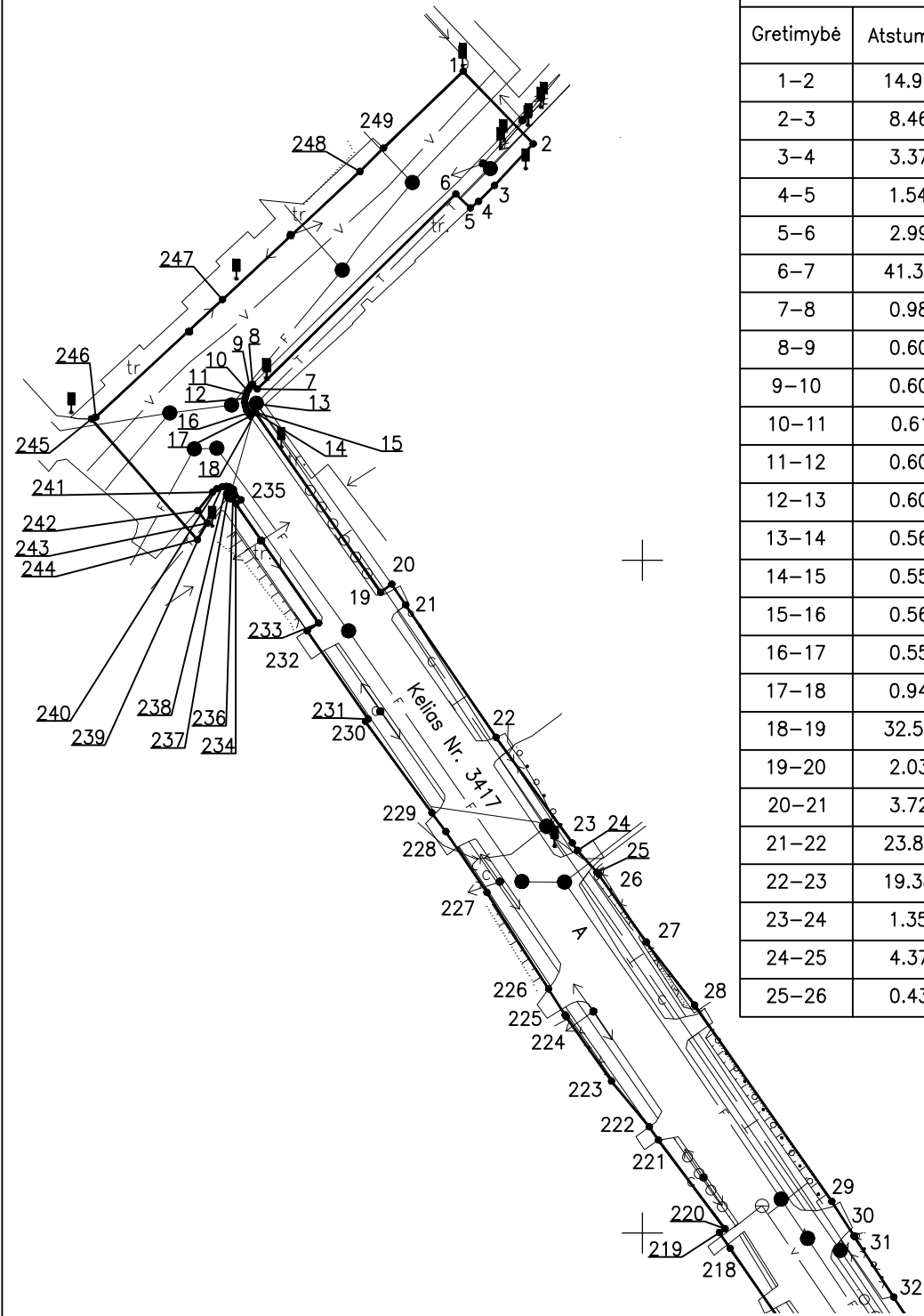
Kelio ruožas nuo 10,031 km iki 12,030 km

Kadastro vietovės pavadinimas:	Šeduva m.									
Žemės sklypo kadastro numeris:	kodas		blokas				sklypas			
	7	1	7	0	7	0	0	1	0	0

Savivaldybė	Radviliškio r. sav.
Seniūnija	
Gyvenamoji vietovė	Radviliškio r. sav. teritorija
Gatvė, namo Nr.	

Gretimybė	Gretimo žemės sklypo kadastro Nr.	Pastabos

Linijų anotacijų lentelė		26–27	12.24	231–232	15.95
Gretimybė	Atstumas	27–28	11.85	232–233	2.06
		28–29	35.60	233–234	21.61
1–2	14.97	29–30	6.08	234–235	0.94
2–3	8.46	30–31	0.13	235–236	1.93
3–4	3.37	31–32	10.72	236–237	0.61
4–5	1.54	32–33	14.49	237–238	0.49
5–6	2.99	217–218	16.09	238–239	0.66
6–7	41.37	218–219	2.84	239–240	0.85
7–8	0.98	219–220	1.00	240–241	0.78
8–9	0.60	220–221	16.47	241–242	3.53
9–10	0.60	221–222	2.41	242–243	2.36
10–11	0.61	222–223	8.81	243–244	2.87
11–12	0.60	223–224	11.73	244–245	23.88
12–13	0.60	224–225	0.30	245–246	0.68
13–14	0.56	225–226	4.56	246–247	25.71
14–15	0.55	226–227	17.04	247–248	27.93
15–16	0.56	227–228	10.89	248–249	4.93
16–17	0.55	228–229	3.50	249–1	16.46
17–18	0.94	229–230	16.79		
18–19	32.58	230–231	0.54		
19–20	2.03				
20–21	3.72				
21–22	23.83				
22–23	19.38				
23–24	1.35				
24–25	4.37				
25–26	0.43				



Su parengtame žemės sklypo plane išbraižytais ribomis ir apskaičiuotu žemės sklypo plotu sutinku:

Akcinė bendrovė „Via Lietuva“  
Infrastruktūros palaikymo ir vystymo grupė  
Projektų vadovė **Atėnė Žemaitienė**

LIETUVOS RESPUBLIKA, PATIKĖTINIS: AB „VIA LIETUVA“  
(žemės sklypo savininko (esamo arba būsimojo) vardas, pavardė)

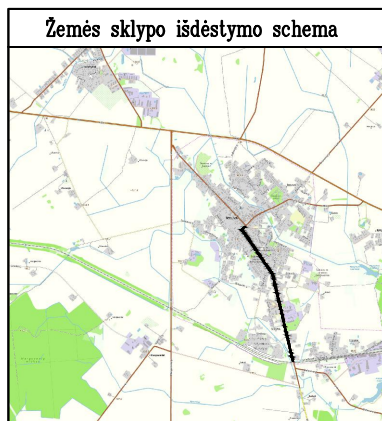
2024-05-21  
(parašas) (data)

**in real** GEO

Matininko kodo Nr. 04810 Mob. 8 600 08213 el. paštas. zydronė.staniulytė@inreal.lt

Parašas	UAB „Via Lietuva“	Vardas, pavardė	Data
Matininkas	Inreal GEO	Zydronė Staniulytė	2024-05-06
	Nr. 7		

Matininko kodo Nr. 2M-M-2957



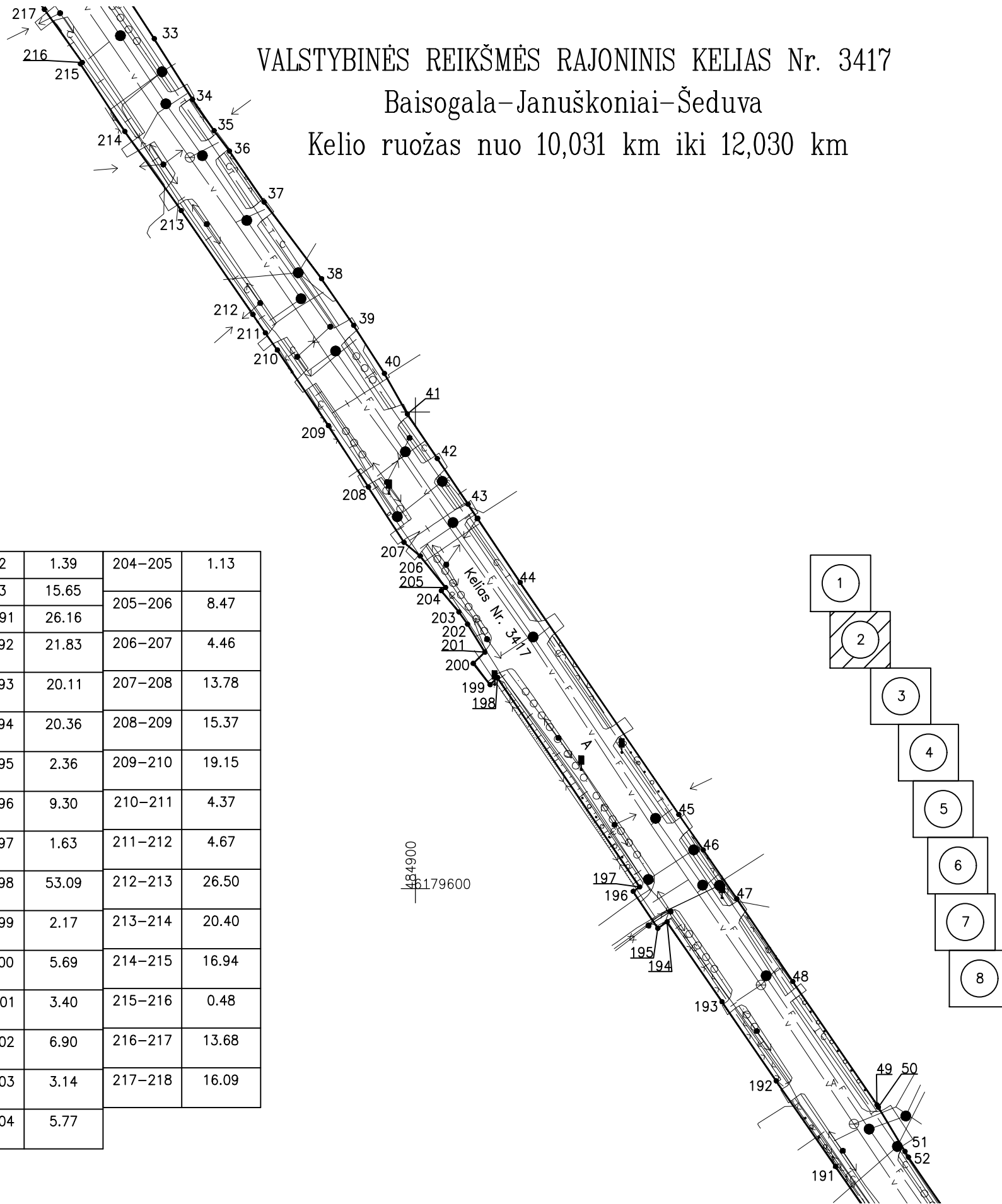
ŽEMĖS SKLYPO PLANAS M 1:1000

Žemės sklypo plotas 33830 m<sup>2</sup>

VALSTYBINĖS REIKŠMĖS RAJONINIS KELIAS Nr. 3417

Baisogala–Januškoniai–Šeduva

Kelio ruožas nuo 10,031 km iki 12,030 km



Linijų anotacijų lentelė		51–52	1.39	204–205	1.13
Gretimybė	Atstumas	52–53	15.65	205–206	8.47
		190–191	26.16		
32–33	14.49	191–192	21.83	206–207	4.46
33–34	15.06	192–193	20.11	207–208	13.78
34–35	7.98				
35–36	5.33	193–194	20.36	208–209	15.37
36–37	12.95	194–195	2.36	209–210	19.15
37–38	20.09				
38–39	11.86	195–196	9.30	210–211	4.37
39–40	11.99	196–197	1.63	211–212	4.67
40–41	9.78				
41–42	11.24	197–198	53.09	212–213	26.50
42–43	11.55	198–199	2.17	213–214	20.40
43–44	19.72				
44–45	58.97	199–200	5.69	214–215	16.94
45–46	9.05	200–201	3.40	215–216	0.48
46–47	12.41				
47–48	20.96	201–202	6.90	216–217	13.68
48–49	31.36	202–203	3.14	217–218	16.09
49–50	0.56				
50–51	10.85	203–204	5.77		

Kadastru vietovės pavadinimas:	Šeduva m.											
Žemės sklypo kadastro numeris:	kodas				blokas				sklypas			
	7	1	7	0	7	0	0	1	0	0	0	6

Savivaldybė	Radviliškio r. sav.
Seniūnija	
Gyvenamoji vietovė	Radviliškio r. sav. teritorija
Gatvė, namo Nr.	

[illegible]

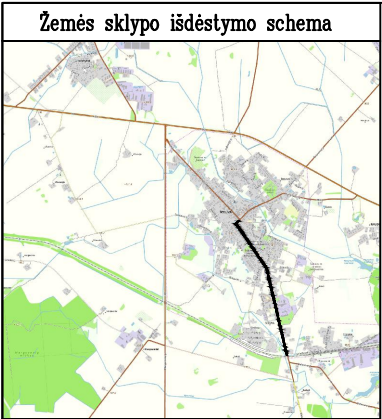
Su parengtame žemės sklypo plane išbraižytais ribomis ir apskaičiuotu žemės sklypo plotu sutinku:

**Akcinė bendrovė „Via Lietuva“**  
**Infrastruktūros palaikymo ir vystymo grupė**  
**Projekto vadovė Atėnė Žemaitienė**

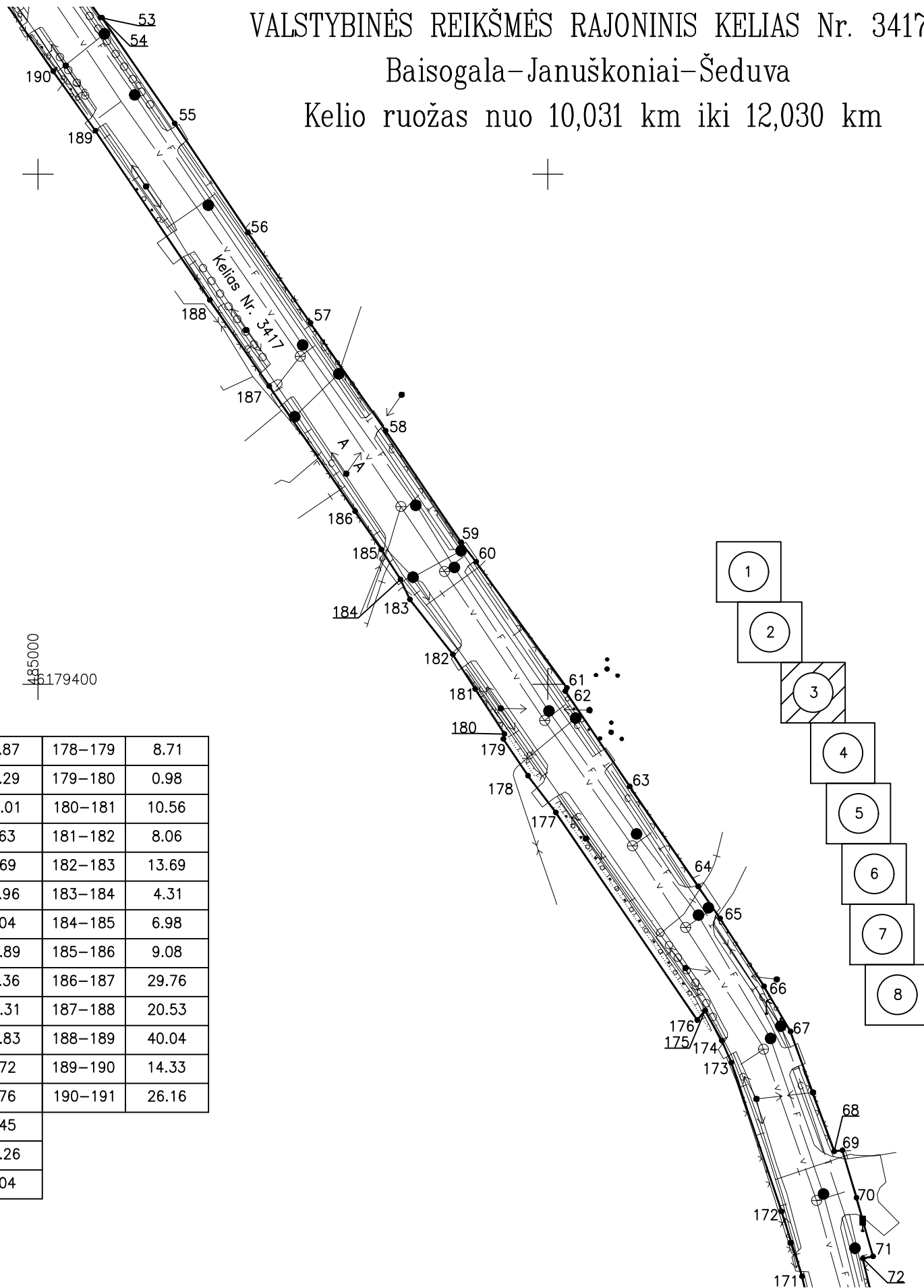
LIETUVOS RESPUBLIKA, PATIKĖTINIS: AB "VIA LIETUVA" . . . . . 2024-05-21

(žemės sklypo savininko (esamo arba būsimąjo) vardas, pavardė) . . . . . (parašas) . . . . . (data)

			
Pavyzdys: Lietuvos Respublika • Republika Lietuva • Miesto kodas 01101 • Mob. 8 600 08213 • el. paštas. zydronė.staniulytė@inreal.lt			
Parašas 	UAB "Inreal GEO" UAB	Vardas, pavardė Žydronė Staniulytė	Data 2024-05-06
Matininko k. 2M-M-2957	Nr. 7		



ŽEMĖS SKLYPO PLANAS M 1:1000  
Žemės sklypo plotas 33830 m<sup>2</sup>  
VALSTYBINĖS REIKŠMĖS RAJONINIS KELIAS Nr. 3417  
Baisogala–Januškoniai–Šeduva  
Kelio ruožas nuo 10,031 km iki 12,030 km



Linijų anotacijų lentelė		65–66	15.87	178–179	8.71
Gretimybė	Atstumas	66–67	10.29	179–180	0.98
		67–68	25.01	180–181	10.56
52–53	15.65	68–69	1.63	181–182	8.06
53–54	0.33	69–70	9.69	182–183	13.69
54–55	25.16	70–71	11.96	183–184	4.31
55–56	25.75	71–72	2.04	184–185	6.98
56–57	21.58	72–73	32.89	185–186	9.08
57–58	25.77	170–171	11.36	186–187	29.76
58–59	26.40	171–172	13.31	187–188	20.53
59–60	4.86	172–173	30.83	188–189	40.04
60–61	30.43	173–174	4.72	189–190	14.33
61–62	0.73	174–175	6.76	190–191	26.16
62–63	22.53	175–176	2.45		
63–64	23.79	176–177	49.26		
64–65	7.59	177–178	9.04		

Kadastro vietovės pavadinimas:	Šeduva m.											
Žemės sklypo kadastro numeris:	kodas				blokas				sklypas			
	7	1	7	0	7	0	0	1	0	0	0	6

Savivaldybė	Radviliškio r. sav.
Seniūnija	
Gyvenamoji vietovė	Radviliškio r. sav. teritorija
Gatvė, namo Nr.	

Gretimybė	Gretimo žemės sklypo kadastro Nr.	Pastabos

Su parengtame žemės sklypo plane išbraižytomis ribomis ir apskaičiuotu žemės sklypo plotu sutinku:

**Akcinė bendrovė „Via Lietuva“**  
Infrastruktūros palaikymo ir vystymo grupė  
Projekto vadovė **Atėnė Žemaitienė**

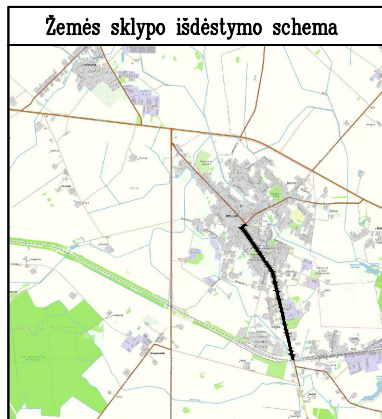
LIETUVOS RESPUBLIKA, PATIKĖTINIS: AB "VIA LIETUVA"  
(žemės sklypo savininko (esamo arba būsimąjo) vardas, pavardė) (parašas) (data) 202024-05-21

inreal  
GEO

Registracijos kodas: 30204810 Mob. 8 600 08213 el. paštas. zydronė.staniulytė@inreal.lt

Parengėjas	UAB "Inreal GEO"	Vardas, pavardė	Data
Matininkas	Nr. 7	Zydronė Staniulytė	2024-05-06
Matininko kvalifikacijos pažymėjimo Nr.: 2M-M-2957			





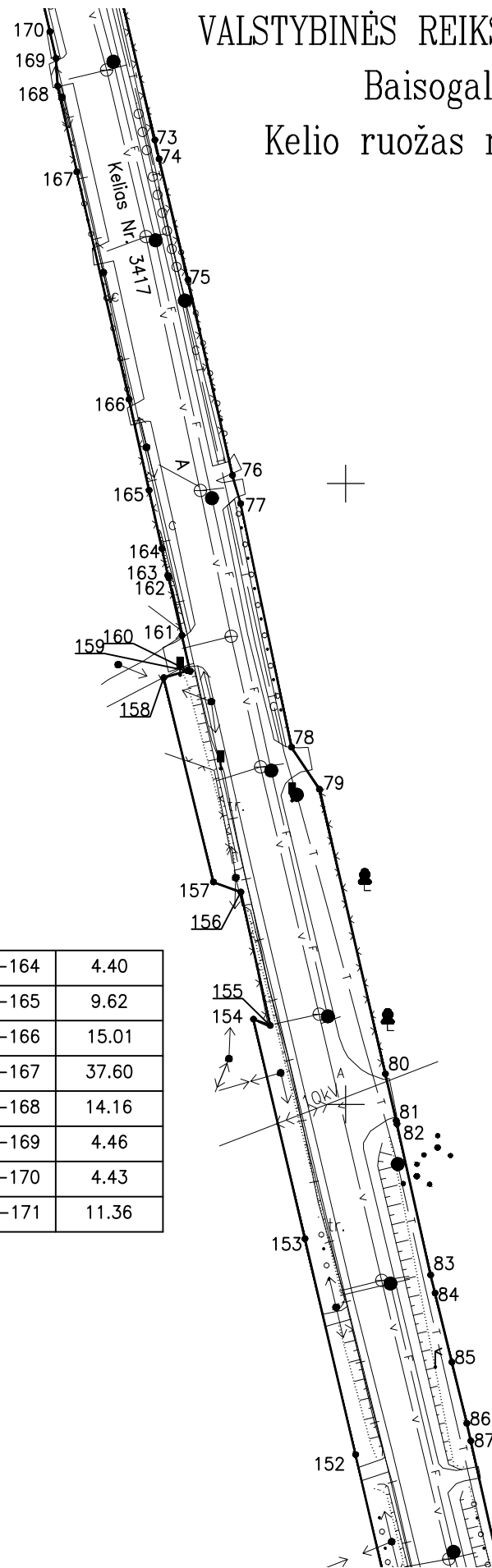
ŽEMĖS SKLYPO PLANAS M 1:1000

Žemės sklypo plotas 33830 m<sup>2</sup>

VALSTYBINĖS REIKŠMĖS RAJONINIS KELIAS Nr. 3417

Baisogala–Januškoniai–Šeduva

Kelio ruožas nuo 10,031 km iki 12,030 km



Linijų anotacijų lentelė		85–86	10.14	163–164	4.40
Gretimybė	Atstumas	86–87	2.91	164–165	9.62
72–73	32.89	87–88	27.38	165–166	15.01
73–74	3.12	151–152	25.89	166–167	37.60
74–75	19.99	152–153	35.71	167–168	14.16
75–76	32.32	153–154	36.34	168–169	4.46
76–77	4.75	154–155	2.89	169–170	4.43
77–78	40.09	155–156	22.00	170–171	11.36
78–79	8.11	156–157	4.73		
79–80	47.05	157–158	33.87		
80–81	7.74	158–159	3.96		
81–82	0.54	159–160	0.44		
82–83	24.95	160–161	5.93		
83–84	3.00	161–162	9.51		
84–85	11.46	162–163	0.44		

Kadastro vietovės pavadinimas:	Šeduva m.											
Žemės sklypo kadastro numeris:	kodas				blokas				sklypas			
	7	1	7	0	7	0	0	1	0	0	0	6

Savivaldybė	Radviliškio r. sav.
Seniūnija	
Gyvenamoji vietovė	Radviliškio r. sav. teritorija
Gatvė, namo Nr.	

[illegible]

Su parengtame žemės sklypo plane išbraižytais ribomis ir apskaičiuotu žemės sklypo plotu sutinku:

**Akcinė bendrovė „Via Lietuva“**  
**Infrastruktūros palaikymo ir vystymo grupė**  
**Projektu vadovė Atėnė Žemaitienė**

LIETUVOS RESPUBLIKA, PATIKĖTINIS: AB "VIA LIETUVA" 2024-05-21  
(žemės sklypo savininko (esamo arba būsimojo) vardas, pavardė) (parašas) (data)

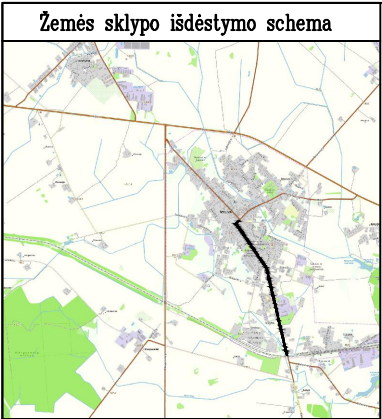
# in real

## G E O

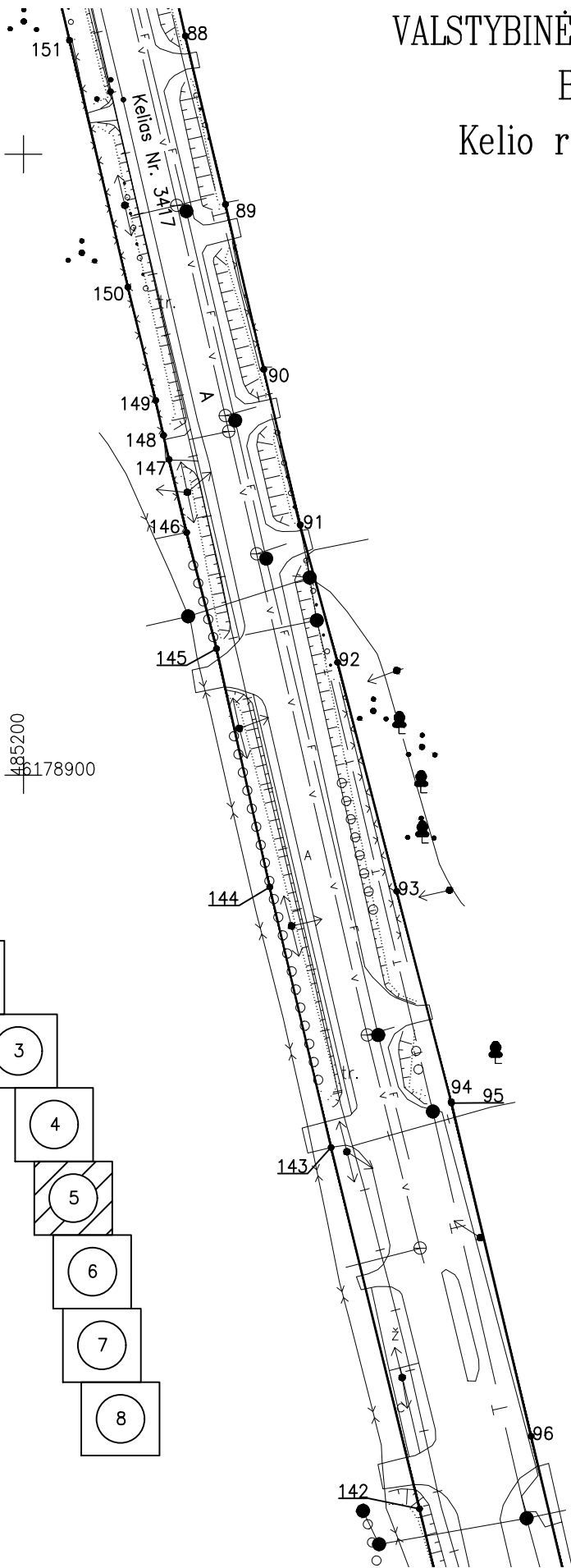
Lietuvos Respublika • 30211810 Mob. 8 600 08213 el. paštas. zydronė.staniulytė@inreal.lt

Pareizės	Parašas	Vardas, pavardė	Data
Matininkė		Žydronė Staniulytė	2024-05-06
			
Matininko kvalifikacijos atnaujinimo Nr.: 2M-M-2957			





ŽEMĖS SKLYPO PLANAS M 1:1000  
Žemės sklypo plotas 33830 m<sup>2</sup>  
VALSTYBINĖS REIKŠMĖS RAJONINIS KELIAS Nr. 3417  
Baisogala–Januškoniai–Šeduva  
Kelio ruožas nuo 10,031 km iki 12,030 km



Linijų anotacijų lentelė	
Gretimybė	Atstumas
87–88	27.38
88–89	27.89
89–90	27.30
90–91	25.72
91–92	22.93
92–93	38.11
93–94	35.01
94–95	0.23
95–96	55.19
96–97	90.55
141–142	46.81
142–143	59.91
143–144	43.12
144–145	39.32
145–146	19.33
146–147	12.09
147–148	3.99
148–149	5.77
149–150	18.80
150–151	40.86
151–152	25.89

Kadastro vietovės pavadinimas:	Šeduva m.											
Žemės sklypo kadastro numeris:	kodas				blokas				sklypas			
	7	1	7	0	7	0	0	1	0	0	0	6

Savivaldybė	Radviliškio r. sav.
Seniūnija	
Gyvenamoji vietovė	Radviliškio r. sav. teritorija
Gatvė, namo Nr.	

Gretimybė	Gretimo žemės sklypo kadastro Nr.	Pastabos

Su parengtame žemės sklypo plane išbraižytais ribomis ir apskaičiuotu žemės sklypo plotu sutinku:

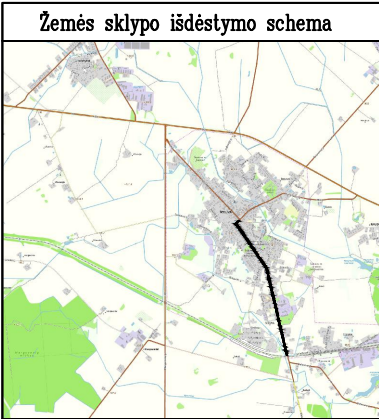
**Akcinė bendrovė „Via Lietuva“**  
Infrastruktūros palaikymo ir vystymo grupė  
Projekto vadovė **Atėnė Žemaitienė**

LIETUVOS RESPUBLIKA, PATIKĖTINIS: AB „VIA LIETUVA“  
(žemės sklypo savininko (esamo arba būsimojo) vardas, pavardė)

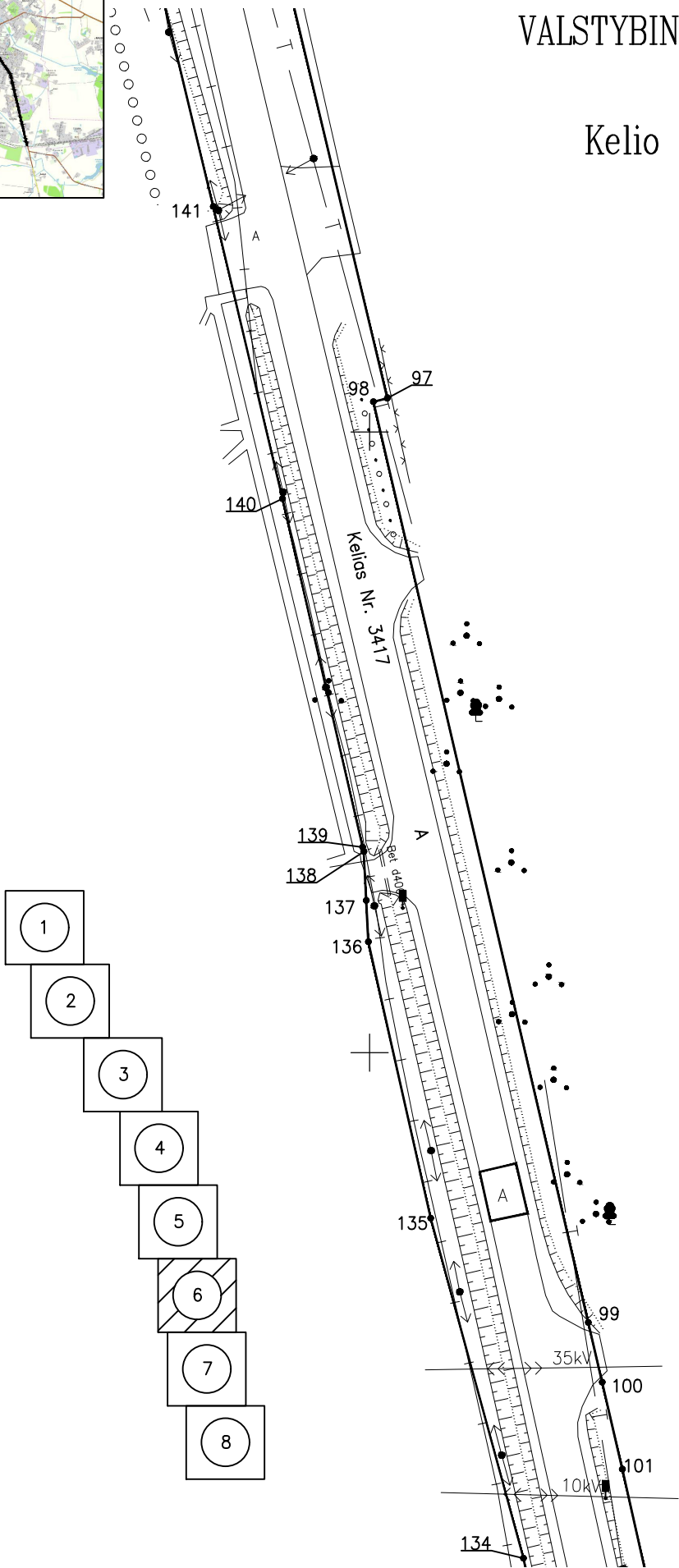
2024-05-21  
(parašas) (data)

Matininko pareigos atlikimo Nr.: 2M–M–2957

Parasas	Parasas	Vardas, pavardė	Data
Matininkas	Matininkas	Žydrone Staniulytė	2024-05-06
Nr. 7			



ŽEMĖS SKLYPO PLANAS M 1:1000  
Žemės sklypo plotas 33830 m<sup>2</sup>  
VALSTYBINĖS REIKŠMĖS RAJONINIS KELIAS Nr. 3417  
Baisogala–Januškoniai–Šeduva  
Kelio ruožas nuo 10,031 km iki 12,030 km



485400  
178600

Linijų anotacijų lentelė	
Gretimybė	Atstumas
96–97	90.55
97–98	2.31
98–99	152.30
99–100	9.91
100–101	14.37
101–102	63.93
133–134	14.90
134–135	56.76
135–136	45.64
136–137	6.68
137–138	7.88
138–139	0.73
139–140	57.58
140–141	48.40
141–142	46.81

Kadastro vietovės pavadinimas:	Šeduva m.					
Žemės sklypo kadastro numeris:	kodas		blokas			sklypas
	7	1	7	0	7	0 0 1 0 0 0 6

Savivaldybė	Radviliškio r. sav.
Seniūnija	
Gyvenamoji vietovė	Radviliškio r. sav. teritorija
Gatvė, namo Nr.	

Gretimybė	Gretimo žemės sklypo kadastro Nr.	Pastabos

Su parengtame žemės sklypo plane išbraizytais ribomis ir apskaičiuotu žemės sklypo plotu sutinku:

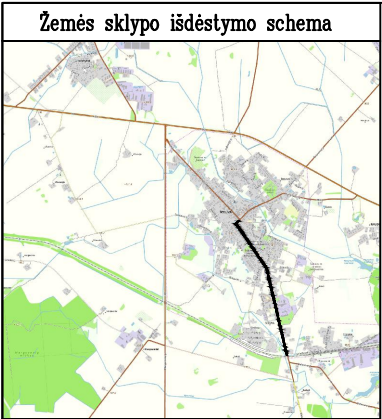
LIETUVOS RESPUBLIKA, PATIKĖTINIS: AB "VIA LIETUVA" 2024-05-21  
(žemės sklypo savininko (esamo arba būsimąjo) vardas, pavardė) (data)  
Projektų vadovė Atėnė Žemaitienė

in real  
GEO

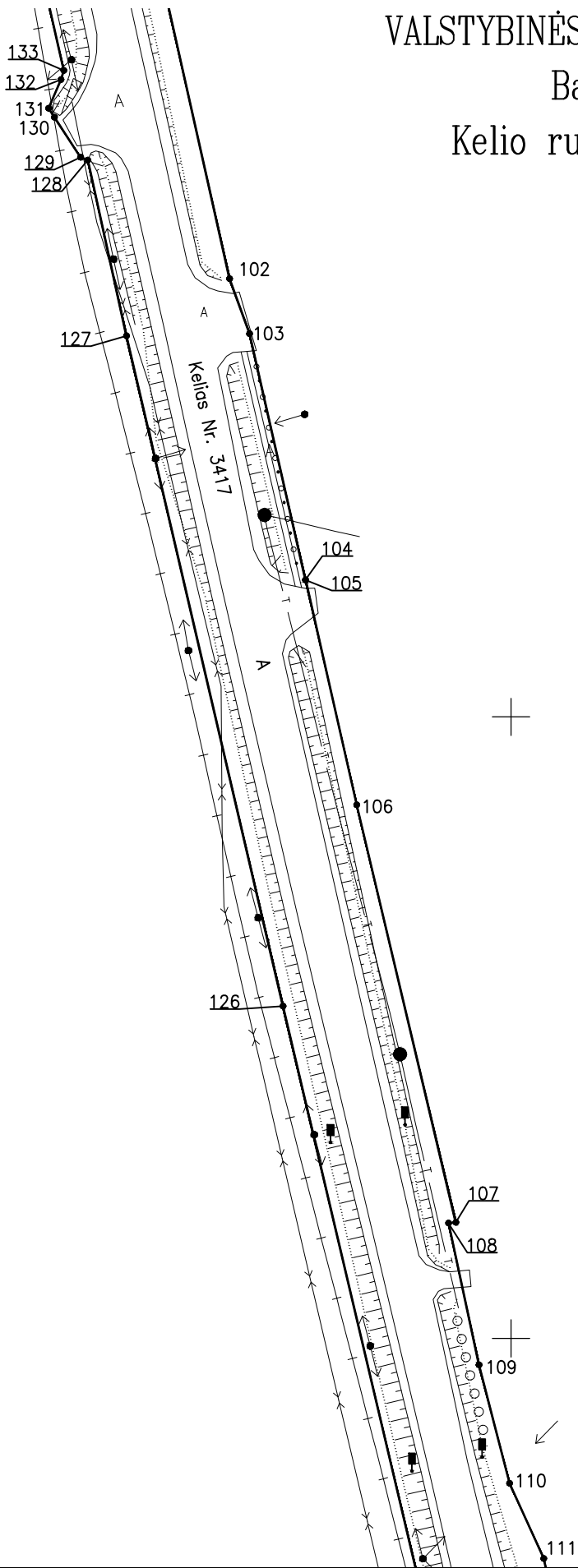
Informacijos kodas: 10200010 Mob. 8 600 08213 el. paštas. zydrone.staniulyte@inreal.lt

Pareigybė	Parašas	Vardas, pavardė	Data
Matininė		Zydrone Staniulytė	2024-05-06
	Nr. 7		

Matininko kvalifikacijos žymėjimo Nr.: 2M–M–2957



ŽEMĖS SKLYPO PLANAS M 1:1000  
Žemės sklypo plotas 33830 m<sup>2</sup>  
VALSTYBINĖS REIKŠMĖS RAJONINIS KELIAS Nr. 3417  
Baisogala–Januškoniai–Šeduva  
Kelio ruožas nuo 10,031 km iki 12,030 km



Linijų anotacijų lentelė	
Gretimybė	Atstumas
101–102	63.93
102–103	9.40
103–104	40.66
104–105	0.05
105–106	37.10
106–107	69.05
107–108	1.18
108–109	23.34
109–110	19.70
110–111	13.30
111–112	8.21
125–126	182.77
126–127	110.76
127–128	28.98
128–129	1.25
129–130	7.70
130–131	1.73
131–132	5.03
132–133	1.53
133–134	14.90

Kadastro vietovės pavadinimas:	Šeduva m.					
Žemės sklypo kadastro numeris:	kodas		blokas			sklypas
	7	1	7	0	7	0 0 1 0 0 0 6

Savivaldybė	Radviliškio r. sav.
Seniūnija	
Gyvenamoji vietovė	Radviliškio r. sav. teritorija
Gatvė, namo Nr.	

Gretimybė	Gretimo žemės sklypo kadastro Nr.	Pastabos

Su parengtame žemės sklypo plane išbraižytomis ribomis ir apskaičiuotu žemės sklypo plotu sutinku:

**Akcinė bendrovė „Via Lietuva“**  
Infrastruktūros palaikymo ir vystymo grupė  
Projekto vadovė Atėnė Žemaitienė

LIETUVOS RESPUBLIKA, PATIKĖTINIS: AB „VIA LIETUVA“  
(žemės sklypo savininko (esamo arba būsimąjo) vardas, pavardė)

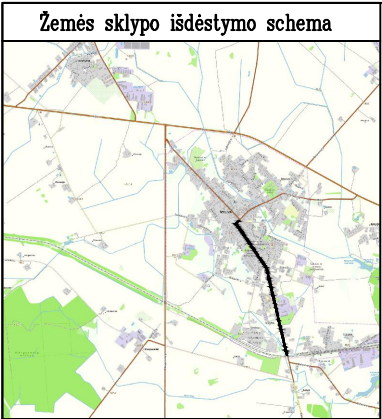
2024-05-21  
(parašas) (data)

Registruotas kodas: 302024810 Mob. 8 600 08213 el. paštas. zydronė.staniulytė@inreal.lt

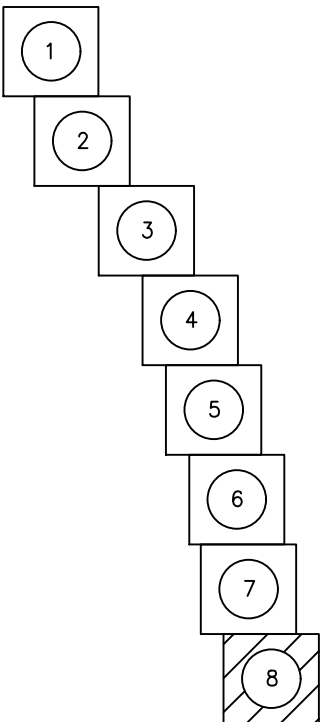
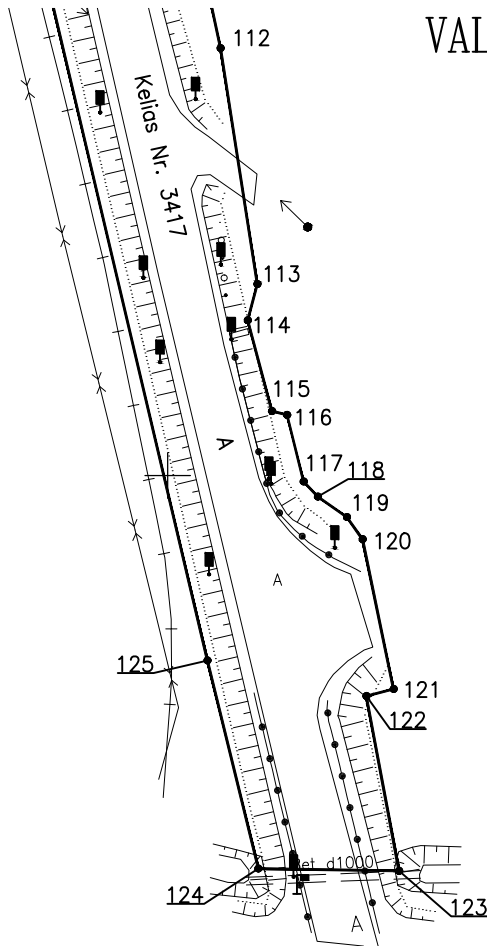
Pareigybė	Parašas	Vardas, pavardė	Data
Matininkas	UAB „Inreal GEO“ Nr. 7	Zydrone Staniulytė	2024-05-06

Matininko kvalifikacijos pažymėjimo Nr.: 2M–M–2957





ŽEMĖS SKLYPO PLANAS M 1:1000  
Žemės sklypo plotas 33830 m<sup>2</sup>  
VALSTYBINĖS REIKŠMĖS RAJONINIS KELIAS Nr. 3417  
Baisogala–Januškoniai–Šeduva  
Kelio ruožas nuo 10,031 km iki 12,030 km



Linijų anotacijų lentelė	
Gretimybė	Atstumas
111–112	8.21
112–113	31.58
113–114	4.98
114–115	12.41
115–116	2.06
116–117	9.07
117–118	2.77
118–119	4.69
119–120	3.59
120–121	20.22
121–122	3.72
122–123	23.53
123–124	18.61
124–125	28.35
125–126	182.77

Kadastro vietovės pavadinimas:	Šeduva m.											
Žemės sklypo kadastro numeris:	kodas				blokas				sklypas			
	7	1	7	0	7	0	0	1	0	0	0	6

Savivaldybė	Radviliškio r. sav.
Seniūnija	
Gyvenamoji vietovė	Radviliškio r. sav. teritorija
Gatvė, namo Nr.	

Gretimybė	Gretimo žemės sklypo kadastro Nr.	Pastabos

Su parengtame žemės sklypo plane išbraižytomis ribomis ir apskaičiuotu žemės sklypo plotu sutinku:

Akcinė bendrovė „Via Lietuva“  
Infrastruktūros palaikymo ir vystymo grupė  
Projekto vadovė Atėnė Žemaitienė  
LIETUVOS RESPUBLIKA, PATIKĖTINIS: AB „VIA LIETUVA“  
(žemės sklypo savininko (esamo arba būsimąjo) vardas, pavardė) (parašas) (data)  
2024-05-21

<b>in real</b> GEO			
Mob. 8 600 08213 el. paštas. zydrone.staniulyte@inreal.lt			
Pareigos	Pareigos	Vardas, pavardė	Data
Matininkė	„Inreal GEO“	Zydronė Staniulytė	2024-05-06
Nr. 7			
Matininko kvalifikacijos atestato Nr.: 2M-M-2957			

ŽEMĖS SKLYPO PLANAS M 1:1000


Žemės sklypo plotas 33830 m²

Žemės sklypo kadastro numeris:	kodas				blokas				sklypas			
	7	1	7	0	7	0	0	1	0	0	0	6

KOORDINAČIŲ ŽINIARAŠTIS

Koordinačių sistema: LKS-94															
Taško Nr.	Kodas	X	Y	Taško Nr.	Kodas	X	Y	Taško Nr.	Kodas	X	Y	Taško Nr.	Kodas	X	Y
1	R	6179972.65	484773.31	36	R	6179754.73	484860.98	71	R	6179287.79	485163.75	117	R	6178199.21	485417.96
2	R	6179961.89	484783.72	37	R	6179744.02	484868.26	72	R	6179287.36	485161.76	118	R	6178197.20	485419.86
3	R	6179955.68	484777.98	38	R	6179727.94	484880.30	73	R	6179255.33	485169.25	119	R	6178194.49	485423.69
4	R	6179953.31	484775.59	39	R	6179718.17	484887.02	74	R	6179252.29	485169.94	120	R	6178191.56	485425.77
5	R	6179952.35	484774.39	40	R	6179708.07	484893.49	75	R	6179232.84	485174.57	121	R	6178171.76	485429.87
6	R	6179954.41	484772.22	41	R	6179699.56	484898.30	76	R	6179201.33	485181.74	122	R	6178170.83	485426.27
7	R	6179925.44	484742.68	42	R	6179690.23	484904.57	77	R	6179196.77	485183.07	123	R	6178147.70	485430.59
8	R	6179926.14	484741.99	43	R	6179680.65	484911.03	78	R	6179157.53	485191.27	124	R	6178148.01	485411.98
9	R	6179925.69	484741.59	44	R	6179664.23	484921.95	79	R	6179150.76	485195.74	125	R	6178175.55	485405.25
10	R	6179925.18	484741.27	45	R	6179615.55	484955.23	80	R	6179104.92	485206.36	126	R	6178353.45	485363.32
11	R	6179924.62	484741.03	46	R	6179608.10	484960.36	81	R	6179097.38	485208.11	127	R	6178461.31	485338.13
12	R	6179924.04	484740.87	47	R	6179597.87	484967.39	82	R	6179096.85	485208.23	128	R	6178489.61	485331.91
13	R	6179923.44	484740.81	48	R	6179580.51	484979.13	83	R	6179072.50	485213.66	129	R	6178490.05	485330.74
14	R	6179922.89	484740.91	49	R	6179554.61	484996.81	84	R	6179069.59	485214.37	130	R	6178496.50	485326.54
15	R	6179922.37	484741.09	50	R	6179554.13	484997.10	85	R	6179058.46	485217.08	131	R	6178497.95	485325.60
16	R	6179921.87	484741.34	51	R	6179544.84	485002.70	86	R	6179048.61	485219.48	132	R	6178502.56	485327.60
17	R	6179921.41	484741.65	52	R	6179543.65	485003.42	87	R	6179045.78	485220.14	133	R	6178504.03	485328.04
18	R	6179921.95	484742.42	53	R	6179530.71	485012.22	88	R	6179019.05	485226.09	134	R	6178518.57	485324.78
19	R	6179895.22	484761.05	54	R	6179530.71	485012.55	89	R	6178991.92	485232.56	135	R	6178573.33	485309.84
20	R	6179896.43	484762.68	55	R	6179509.98	485026.81	90	R	6178965.33	485238.73	136	R	6178617.85	485299.79
21	R	6179893.35	484764.76	56	R	6179488.59	485041.15	91	R	6178940.29	485244.61	137	R	6178624.52	485299.45
22	R	6179873.67	484778.20	57	R	6179470.84	485053.42	92	R	6178918.16	485250.63	138	R	6178632.39	485299.05
23	R	6179857.96	484789.54	58	R	6179449.70	485068.16	93	R	6178881.27	485260.18	139	R	6178633.10	485298.88
24	R	6179856.86	484790.32	59	R	6179427.83	485082.95	94	R	6178847.38	485268.95	140	R	6178689.21	485285.97
25	R	6179853.60	484793.23	60	R	6179423.98	485085.92	95	R	6178847.16	485269.00	141	R	6178736.30	485274.80
26	R	6179853.28	484793.51	61	R	6179399.29	485103.71	96	R	6178793.49	485281.85	142	R	6178781.81	485263.85
27	R	6179843.25	484800.52	62	R	6179398.62	485103.42	97	R	6178705.41	485302.84	143	R	6178840.00	485249.60
28	R	6179833.86	484807.75	63	R	6179379.95	485116.03	98	R	6178704.85	485300.60	144	R	6178881.97	485239.70
29	R	6179804.68	484828.15	64	R	6179360.32	485129.47	99	R	6178556.54	485335.22	145	R	6178920.34	485231.12
30	R	6179799.57	484831.44	65	R	6179354.06	485133.76	100	R	6178546.89	485337.46	146	R	6178939.06	485226.29
31	R	6179799.46	484831.51	66	R	6179340.74	485142.38	101	R	6178532.89	485340.71	147	R	6178950.82	485223.48
32	R	6179790.47	484837.35	67	R	6179331.86	485147.58	102	R	6178470.51	485354.71	148	R	6178954.70	485222.57
33	R	6179778.29	484845.20	68	R	6179308.37	485156.16	103	R	6178461.67	485357.92	149	R	6178960.33	485221.31
34	R	6179765.56	484853.24	69	R	6179308.60	485157.77	104	R	6178422.02	485366.92	150	R	6178978.59	485216.84
35	R	6179758.98	484857.76	70	R	6179299.30	485160.50	105	R	6178422.02	485366.97	151	R	6179018.35	485207.41
Žemės sklypo centro koordinatės				Darbo LitPOS laikas				106	R	6178385.84	485375.18	152	R	6179043.57	485201.57
Koordinačių sistema		Koordinatės X/Y		Data	2024-05-06			107	R	6178318.65	485391.12	153	R	6179078.34	485193.41
Valstybinė LKS-1994		X=6178869.75 Y=485252.45		Prisijungta	08:00			108	R	6178318.55	485389.94	154	R	6179113.72	485185.13
				Atsijungta	17:00			109	R	6178295.73	485394.83	155	R	6179112.69	485187.83
Žiniaraštį sudarė:		ŽYDRONĖ STANIULYTĖ		2M-M-2957		2024-05-06		110	R	6178276.66	485399.77	156	R	6179134.18	485183.11
		v. pavardė		kval. paž. nr.		parašas		111	R	6178264.55	485405.27	157	R	6179135.81	485178.67
								112	R	6178256.52	485406.98	158	R	6179168.72	485170.68
								113	R	6178225.32	485411.86	159	R	6179169.84	485174.48
								114	R	6178220.51	485410.58	160	R	6179169.74	485174.91
								115	R	6178208.52	485413.78	161	R	6179175.53	485173.61
								116	R	6178208.01	485415.78	162	R	6179184.80	485171.50

Ištrauka iš Lietuvos Respublikos administracinių nusižengimų kodekso:  
112 straipsnis. Nesiėmimas priemonių, skirtų sunaikintiems ar sugadintiems riboženkliams atkurti, kai jų  
nesiima žemės savininkai ar kiti žemės naudotojai po to, kai jie raštu buvo įspėti tai padaryti, užtraukia baudą  
nuo septyniasdešimt iki vieno šimto keturiasdešimt eurų.



\* 2 2 3 4 9 2 4 1 9 8 \*

Ištrauka iš Lietuvos Respublikos administracinių nusižengimų kodekso:  
112 straipsnis. Nesiėmimas priemonių, skirtų sunaikintiems ar sugadintiems riboženkliams atkurti, kai jų nesiima žemės savininkai ar kiti žemės naudotojai po to, kai jie raštu buvo įspėti tai padaryti, užtraukia baudą nuo septyniadešimt iki vieno šimto keturiasdešimt eurų.



ŽEMĖS SKLYPO PLANAS M 1:1000

Žemės sklypo plotas 33830 m²

Žemės sklypo kadastro numeris:	kodas				blokas				sklypas			
	7	1	7	0	7	0	0	1	0	0	0	6

KOORDINAČIŲ ŽINIARAŠTIS

Koordinačių sistema: LKS-94							
Taško Nr.	Kodas	X	Y	Taško Nr.	Kodas	X	Y
163	R	6179185.21	485171.34	198	R	6179644.27	484917.21
164	R	6179189.51	485170.40	199	R	6179642.77	484915.64
165	R	6179198.90	485168.32	200	R	6179647.24	484912.12
166	R	6179213.56	485165.09	201	R	6179649.61	484914.56
167	R	6179250.21	485156.70	202	R	6179655.48	484910.93
168	R	6179264.03	485153.60	203	R	6179658.04	484909.11
169	R	6179268.48	485153.33	204	R	6179662.48	484905.43
170	R	6179272.80	485152.36	205	R	6179663.18	484906.32
171	R	6179283.87	485149.83	206	R	6179669.76	484900.99
172	R	6179296.57	485145.85	207	R	6179672.63	484897.57
173	R	6179325.78	485135.98	208	R	6179684.23	484890.13
174	R	6179330.11	485134.11	209	R	6179697.11	484881.74
175	R	6179336.01	485130.82	210	R	6179712.98	484871.02
176	R	6179334.11	485129.28	211	R	6179716.57	484868.52
177	R	6179374.83	485101.56	212	R	6179720.43	484865.90
178	R	6179382.03	485096.10	213	R	6179742.25	484850.87
179	R	6179389.26	485091.25	214	R	6179758.85	484839.02
180	R	6179390.22	485091.46	215	R	6179773.01	484829.72
181	R	6179399.08	485085.72	216	R	6179773.31	484830.09
182	R	6179405.85	485081.34	217	R	6179784.46	484822.16
183	R	6179416.64	485072.92	218	R	6179797.71	484813.04
184	R	6179420.54	485071.08	219	R	6179800.05	484811.43
185	R	6179426.42	485067.32	220	R	6179800.62	484812.25
186	R	6179433.90	485062.18	221	R	6179813.80	484802.37
187	R	6179458.44	485045.34	222	R	6179815.78	484800.99
188	R	6179475.34	485033.69	223	R	6179822.57	484795.38
189	R	6179508.51	485011.26	224	R	6179832.17	484788.64
190	R	6179520.20	485002.98	225	R	6179832.42	484788.47
191	R	6179541.71	484988.10	226	R	6179836.26	484786.02
192	R	6179559.65	484975.67	227	R	6179850.62	484776.84
193	R	6179576.24	484964.31	228	R	6179859.64	484770.74
194	R	6179593.02	484952.78	229	R	6179862.46	484768.66
195	R	6179591.67	484950.84	230	R	6179876.03	484758.77
196	R	6179599.40	484945.67	231	R	6179876.37	484759.19
197	R	6179600.33	484947.01	232	R	6179889.48	484750.11
Žemės sklypo centro koordinatės				Darbo LitPOS laikas			
Koordinačių sistema		Koordinatės X/Y		Data	2024-05-06		
Valstybinė LKS-1994		X=6178869.75 Y=485252.45		Prisijungta	08:00		
				Atsijungta	17:00		
Žiniaraštį sudarė:		ŽYDRONĖ STANIULYTĖ		2M-M-2957		2024-05-06	
		v. pavardė		kval. paž. nr.		parašas	
						data	

Ištrauka iš Lietuvos Respublikos administracinių nusižengimų kodekso:  
112 straipsnis. Nesiėmimas priemonių, skirtų sunaikintiems ar sugadintiems riboženkliams atkurti, kai jų nesiima žemės savininkai ar kiti žemės naudotojai po to, kai jie raštu buvo įspėti tai padaryti, užtraukia baudą nuo septyniasdešimt iki vieno šimto keturiasdešimt eurų.



Duomenys apie žemės sklypo servitutus			
Eilės Nr.	Servituto kodas	Nekilnojamojo turto registre įrašyto ar teritorijų planavimo dokumente nustatyto servituto pavadinimas ir rūšis	Servituto plotas, m²
-	-	-	-



ELEKTRONINIO DOKUMENTO METADUOMENYS	
Dokumento pavadinimas (antraštė)	Žemės sklypo planas
Dokumento sudarytojas (-ai)	ŽYDRONĖ STANIULYTĖ, matininkė, UAB "Inreal GEO"
Dokumento registracijos data ir numeris	2024-05-06
Dokumento lapų skaičius	10
Parašo paskirtis	Pasirašymas
Parašą sukūrusio asmens vardas, pavardė ir pareigos	ŽYDRONĖ STANIULYTĖ, matininkė
Sertifikatas išduotas	ŽYDRONĖ STANIULYTĖ, LT
Parašo sukūrimo data ir laikas	2024.05.22 13:36:51 (GMT+03:00)
Parašo formatas	PADES
Laiko žymoje nurodytas laikas	2024.05.22 13:36:51 (GMT+03:00)
Informacija apie sertifikavimo paslaugų teikėją	RCSC IssuingCA, VI Registru centras - i.k. 124110246, LT
Sertifikato galiojimo laikas	Nuo 2024.04.22 11:21:19 iki 2026.04.22 11:21:19
Parašo paskirtis	Byla patikrinta
Parašą sukūrusio asmens vardas, pavardė ir pareigos	ASTRIDA DAUKINTIENĖ, Vyriausiasis specialistas
Sertifikatas išduotas	ASTRIDA DAUKINTIENĖ, Nacionalinė žemės tarnyba prie Aplinkos ministerijos, LT
Parašo sukūrimo data ir laikas	2024.05.31 13:41:19 (GMT+03:00)
Parašo formatas	PADES
Laiko žymoje nurodytas laikas	2024.05.31 13:41:19 (GMT+03:00)
Informacija apie sertifikavimo paslaugų teikėją	ADIC CA-A, Asmens dokumentu israsymo centras prie LR VRM, LT
Sertifikato galiojimo laikas	Nuo 2023.01.11 10:15:58 iki 2026.01.10 10:15:58
Parašo paskirtis	Suderinta: Valstybinės žemės patikėtinis.
Parašą sukūrusio asmens vardas, pavardė ir pareigos	ALGIRDAS BALČIŪNAS, "Skyriaus vedėjas"
Sertifikatas išduotas	ALGIRDAS BALČIŪNAS, Nacionalinė žemės tarnyba prie Aplinkos ministerijos, LT
Parašo sukūrimo data ir laikas	2024.05.31 16:13:49 (GMT+03:00)
Parašo formatas	PADES
Laiko žymoje nurodytas laikas	2024.05.31 16:13:49 (GMT+03:00)
Informacija apie sertifikavimo paslaugų teikėją	ADIC CA-B, Asmens dokumentu israsymo centras prie LR VRM, LT
Sertifikato galiojimo laikas	Nuo 2023.01.05 13:38:33 iki 2026.01.04 13:38:33
Parašo paskirtis	Byla suderinta
Parašą sukūrusio asmens vardas, pavardė ir pareigos	ALGIRDAS BALČIŪNAS, "Skyriaus vedėjas"
Sertifikatas išduotas	ALGIRDAS BALČIŪNAS, Nacionalinė žemės tarnyba prie Aplinkos ministerijos, LT
Parašo sukūrimo data ir laikas	2024.05.31 16:14:20 (GMT+03:00)
Parašo formatas	PADES
Laiko žymoje nurodytas laikas	2024.05.31 16:14:20 (GMT+03:00)
Informacija apie sertifikavimo paslaugų teikėją	ADIC CA-B, Asmens dokumentu israsymo centras prie LR VRM, LT
Sertifikato galiojimo laikas	Nuo 2023.01.05 13:38:33 iki 2026.01.04 13:38:33
Parašo paskirtis	Žemės sklypo ribos pažymėtos kadastro žemėlapyje. Kadastro Nr. 7170/7001:6
Parašą sukūrusio asmens vardas, pavardė ir pareigos	LIUDMILA GRIGORJEVA, Kadastro ekspertė
Sertifikatas išduotas	LIUDMILA GRIGORJEVA, LT
Parašo sukūrimo data ir laikas	2024.08.26 16:29:18 (GMT+03:00)
Parašo formatas	PADES
Laiko žymoje nurodytas laikas	2024.08.26 16:29:18 (GMT+03:00)
Informacija apie sertifikavimo paslaugų teikėją	RCSC IssuingCA, VI Registru centras - i.k. 124110246, LT
Sertifikato galiojimo laikas	Nuo 2023.11.29 13:54:43 iki 2025.11.28 13:54:43



Pagrindinio dokumento priedų skaičius	1
Pagrindinio dokumento priedai	717070010006-20240522.dwg
Pagrindinio dokumento priedamų dokumentų skaičius	-
Priedami dokumentai	-
Programinės įrangos, kuria naudojantis sudarytas elektroninis dokumentas, pavadinimas	GeoMatininkas, versija 3.36
Informacija apie elektroninio (-ių) parašo (-ų) tikrinimą (tikrinimo data)	Dokumento parašų tikrinime yra perspėjimų: UNTRUSTED_CERTIFICATE UNTRUSTED_CERTIFICATE_CHAIN ASTRIDA DAŪKINTIENĖ parašo tikrinime yra perspėjimas: WARNINGS_OCCURED. Kodas: UNTRUSTED_CERTIFICATE_CHAIN. ALGIRDAS BĖLČIŪNAS parašo tikrinime yra perspėjimas: WARNINGS_OCCURED. Kodas: UNTRUSTED_CERTIFICATE. ALGIRDAS BĖLČIŪNAS parašo tikrinime yra perspėjimas: WARNINGS_OCCURED. Kodas: UNTRUSTED_CERTIFICATE.
Papildomi metaduomenys	Nuorašą suformavo 2024.09.12 19:12:04 VYTENIS VALYS





UAB INREAL GEO  
Šiaulių skyrius: VILNIAUS G. 130  
LT-76291 ŠIAULIAI  
Radviliškio skyrius: MAIRONIO G. 1  
LT-82134 RADVILIŠKIS  
[WWW.INREAL.LT](http://WWW.INREAL.LT)

ĮMONĖS KODAS: 302604810  
PVM KODAS: LT100006062712  
TEL. +370 620 92444  
EL. PAŠTAS  
[SIAULIAIGEO@INREAL.LT](mailto:SIAULIAIGEO@INREAL.LT)

BANKAS: AB SEB BANKAS  
BANKO KODAS: 70440  
A/S LT09 7044 0600 0783 0261  
DUOMENYS KAUPIAMSI IR  
SAUGOMI  
JURIDINIŲ ASMENŲ REGISTRE

## AIŠKINAMASIS RAŠTAS

Pagal 2024-02-19 kadastrinių matavimų sutartį Nr. 149 su AB „VIA Lietuva“ atliekame žemės sklypo (kadastro Nr. 7170/7001:6), esančio Radviliškio r. sav. teritorijoje, ribų tikslinimo darbus.

Analizuodami gautą informaciją nustatėme, kad į žemės sklypo (kadastro Nr. 7170/7001:6), esančio Radviliškio r. sav., ir nuosavybės teise priklausančio AB „VIA Lietuva“, kurio kadastro ir grafiniai duomenys Nekilnojamojo turto registre įregistruoti 2022-12-12, ribas patenka (persidengia) du inžineriniai statiniai (unikalūs Nr. 4400-3143-9212 ir Nr. 4400-3143-9220), Nekilnojamojo turto registre įregistruoti 2014-11-27 ir nuosavybės teise priklausančys Radviliškio rajono savivaldybei (situacijos brėžinį pridedame). AB „VIA Lietuva“ kelio Inžinerinio statinio ribos Un. Nr. 4400-5916-9187 sutampa su Un. Nr. 4400-3143-9212 ir Nr. 4400-3143-9220. Manome, kad vykdant žemės sklypo (kadastro Nr. 7170/7001:6), kadastrinius matavimus nebuvo atsižvelgta į Nekilnojamojo turto registre įregistruotų ir Radviliškio rajono savivaldybei priklausančių inžinerinių statinių (unikalūs Nr. 4400-3143-9212 ir Nr. 4400-3143-9220) ribas.

Atsižvelgdami į aukščiau išdėstytą situaciją, siūlome ištaisyti esantį netikslumą ir patikslinti kelio Nr. 3417 Baisogala-Januškoniai-Šeduva juostos žemės sklypo (kadastro Nr. 7170/7001:6), ribas taip, kad jo ribos sutaptų su Nekilnojamojo turto registre įregistruotų statinių (unikalūs Nr. 4400-3143-9212 ir Nr. 4400-3143-9220) ribomis, atskiriant šiuos statinius iš žemės sklypo (kadastro Nr. 7170/7001:6) ribų. Dėl aukščiau paminėtų patikslinimų Nekilnojamojo turto registre įregistruoto žemės sklypo (kadastro Nr. 7170/7001:6) plotas sumažėtų nuo 3,4084 ha iki 3,3830 ha.

Prašome suderinti kadastrinių matavimų bylą.

PRIDEDAMA:

1. Žemės sklypo (kadastro Nr. 7170/7001:6) situacijos brėžinys; 1 lapas

Matininkė

Žydronė Staniulytė



ŽEMĖS SKLYPO (KADASTRO NR. 7170/7001:6)  
SITUACIJOS BRĖŽINYS

M1:1000



Sutartiniai ženklai	
Sutartinio ženklo žymėjimas	Sutartinio ženklo aprašymas
	patikslinta žemės sklypo (kadastro Nr. 7170/7001:6) riba
	registruota žemės sklypo (kadastro Nr. 7170/7001:6) riba
	inžinerinio statinio riba
	geodeziškai pamatuoti sklypai
	preliminarūs sklypai

UAB INREAL GEO				
Įmonės kodas: 302604810, Mob. 8-600-08213, el. paštas. zydrone.staniulyte@inreal.lt				
Matininko kvalifikacijos pažymėjimo Nr.	Parašas	Vardas, pavardė	Data	A.V.
2M-M-2957		Žydronė Staniulytė	2024-05-07	

ELEKTRONINIO DOKUMENTO METADUOMENYS	
Dokumento pavadinimas (antraštė)	Aiškinamasis raštas
Dokumento sudarytojas (-ai)	ŽYDRONĖ STANIULYTĖ, matininkė, UAB "Inreal GEO"
Dokumento registracijos data ir numeris	2024-05-06
Dokumento lapų skaičius	2
Parašo paskirtis	Pasirašymas
Parašą sukūrusio asmens vardas, pavardė ir pareigos	ŽYDRONĖ STANIULYTĖ, matininkė
Sertifikatas išduotas	ŽYDRONĖ STANIULYTĖ, LT
Parašo sukūrimo data ir laikas	2024.05.22 13:36:53 (GMT+03:00)
Parašo formatas	PAdES
Laiko žymoje nurodytas laikas	2024.05.22 13:36:53 (GMT+03:00)
Informacija apie sertifikavimo paslaugų teikėją	RCSC IssuingCA, VI Registru centras - i.k. 124110246, LT
Sertifikato galiojimo laikas	Nuo 2024.04.22 11:21:19 iki 2026.04.22 11:21:19
Parašo paskirtis	Pasirašymas
Parašą sukūrusio asmens vardas, pavardė ir pareigos	ASTRIDA DAUKINTIENĖ, Vyriausiasis specialistas
Sertifikatas išduotas	ASTRIDA DAUKINTIENĖ, Nacionalinė žemės tarnyba prie Aplinkos ministerijos, LT
Parašo sukūrimo data ir laikas	2024.05.31 13:41:36 (GMT+03:00)
Parašo formatas	PAdES
Laiko žymoje nurodytas laikas	2024.05.31 13:41:36 (GMT+03:00)
Informacija apie sertifikavimo paslaugų teikėją	ADIC CA-A, Asmens dokumentu israsymo centras prie LR VRM, LT
Sertifikato galiojimo laikas	Nuo 2023.01.11 10:15:58 iki 2026.01.10 10:15:58
Pagrindinio dokumento priedų skaičius	-
Pagrindinio dokumento priedai	-
Pagrindinio dokumento priedamų dokumentų skaičius	-
Priedami dokumentai	-
Programinės įrangos, kuria naudojantis sudarytas elektroninis dokumentas, pavadinimas	GeoMatininkas, versija 3.36
Informacija apie elektroninio (-ių) parašo (-ų) tikrinimą (tikrinimo data)	Dokumento parašų tikrinime yra perspėjimų: UNTRUSTED CERTIFICATE CHAIN ASTRIDA DAUKINTIENĖ parašo tikrinime yra perspėjimas: WARNINGS OCCURED. Kodas: UNTRUSTED CERTIFICATE CHAIN.
Papildomi metaduomenys	Nuorašą suformavo 2024.09.12 19:12:05 VYTENIS VALYS

UAB "Žemės matavimų grupė"

# NEKILNOJAMOJO DAIKTO KADASTRINIŲ MATAVIMŲ BYLA

Tomas: 1

Nekilnojamojo turto objektas: **Inžinerinis statinys**

Registro Nr.: **44/2767173 (Statiniai)**

Adresas: **Radviliškio r. sav. Šeduvos m.**

Lapų skaičius: **32**

SUDERINTA

---

(pareigos)

---

(parašas)

---

(vardas, pavardė)

---

(data)



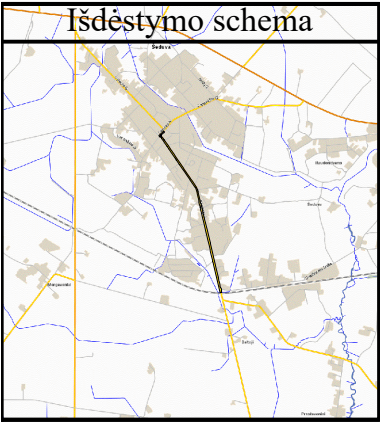
Tomo Nr. 1  
Registro 44/2767173

## BYLOS TOMO VIDAUS APYRAŠAS

Eil. Nr.	Dokumento pavadinimas	Dokumento		Lap skai .	Bylos lap numeriai	Pastabos
		Nr.	Data			
1	KELIO / GATV S IR JO SUD TINI DALI KADASTRO DUOMENYS 1K FORMA		2023-05-05	6	1-6	
2	KELIO / GATV S IR JO SUD TINI DALI KADASTRO DUOMENYS 1K FORMA		2023-05-05	1	7	
3	KELIO / GATV S IR JO SUD TINI DALI VER I NUSTATYMAS 2K FORMA		2023-05-05	2	8-9	
4	KELIO / GATV S VAŽIUOJAMOSIOS DALIES IR ŽEM S SANKASOS KADASTRO DUOMENYS 3K FORMA		2023-05-05	1	10	
5	KELIO / GATV S SANKRYŽ , TILT , VIADUK , ESTAKAD , PRALAIID , AUTOBUS SUSTOJIMO IR POILSIO AIKŠTELI , ŠVIESOFOR , KELIO ORO S LYG STEB JIMO IR TRANSPORTO APSKAITOS RENGINI KADASTRO DUOMENYS 4K FORMA		2023-05-05	10	11-20	
6	KELIO PLANAS		2023-05-05	7	21-27	
7	KOORDINA I ŽINIARAŠTIS KZ		2023-05-05	4	28-31	

Vidaus apyrašo lap 31

(pareigos, parašas, vardas, pavard )



Dokumentą elektroniniu parašu  
pasirašė ANDRIUS.MEŠKELEVIČIUS  
Data: 2023-03-17 08:49:39  
Paskirtis: SUDERINTA  
Kontaktinė informacija:  
AB Lietuvos automobilių kelių  
direkcija



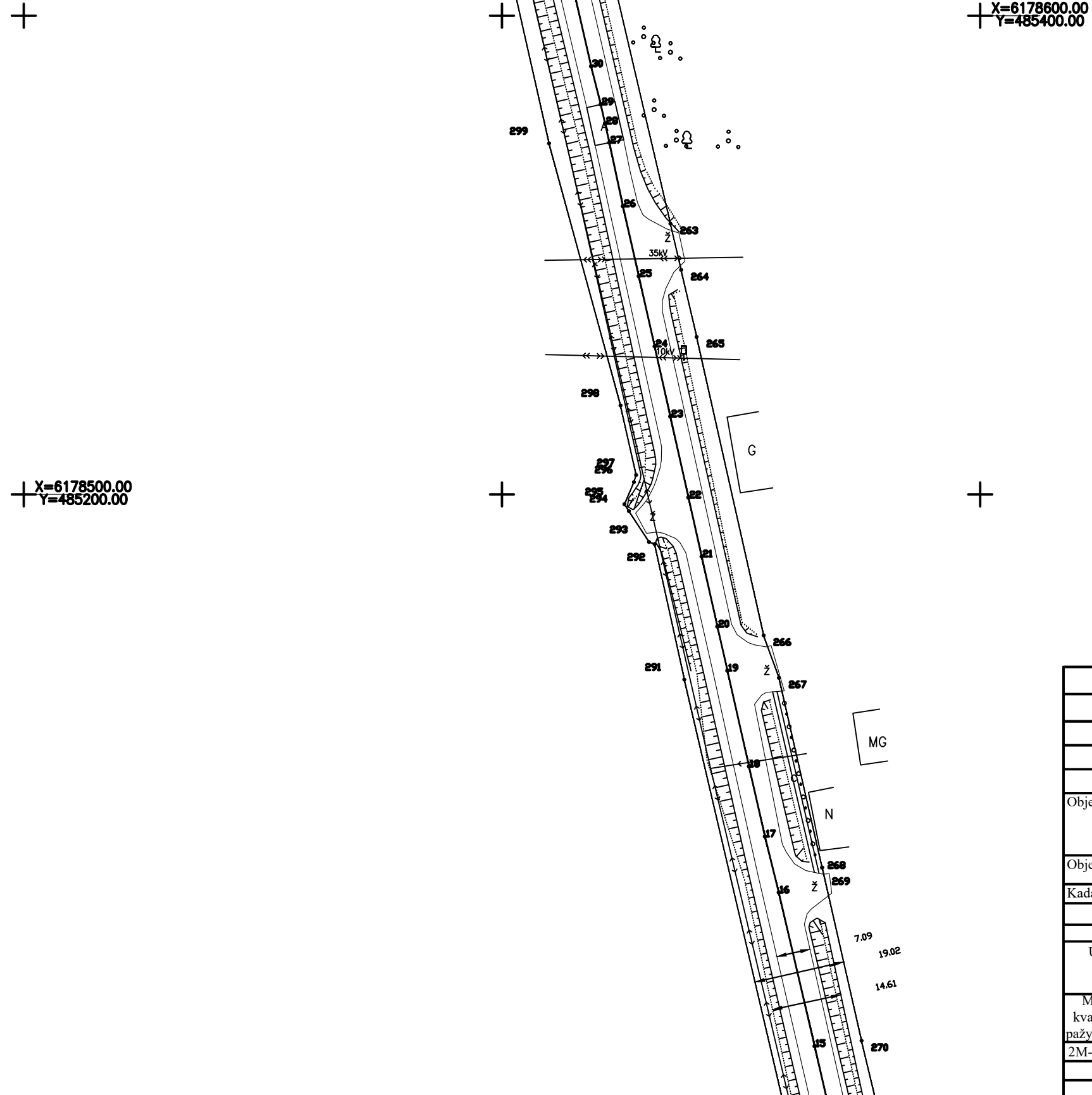
X=6178300.00  
Y=485500.00

X=6178200.00  
Y=485300.00

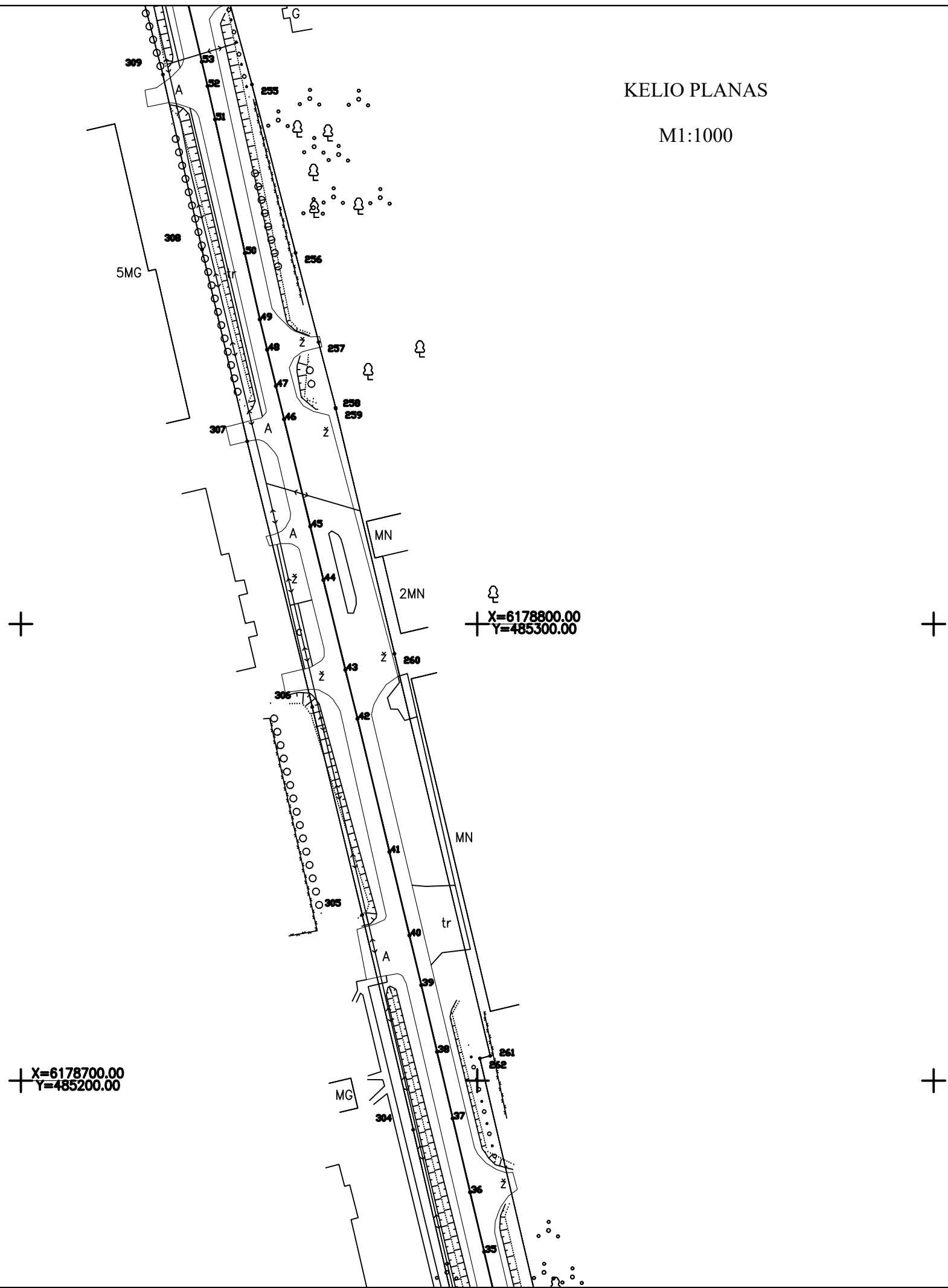
X=6178147.85  
Y=485421.35

Kadastro duomenims nustatyti naudota medžiaga			
Medžiagos pavadinimas		Medžiagos parengimo data	
Kontrolinė dangų nuotrauka		2020-07-13	
Objekto pavadinimas		Valstybinės reikšmės rajoninis kelias Nr. 3417 Baisogala - Januškoniai - Šeduva 10.028-12.025 km.	
Objekto buvimo vieta/adresas		Radviliškio r. sav. Šeduvos m.	
Kadastro duomenų nustatymo data		2020-07-13	
UAB "Žemės matavimų grupė", kodas: 301791912, adresas: Vilnius, Nemenčinės pl. 8-14 el. pašto adresas (-ai): matavimugrupe@gmail.com, tel.: + 370 611 312 42			
Matininko kvalifikacijos pažymėjimo Nr.	Pareigos	Vardas ir pavardė	Data
2M-M-369	Matininkas	VITALIJUS JARIOMENKO	2023-03-17

## M1:1000

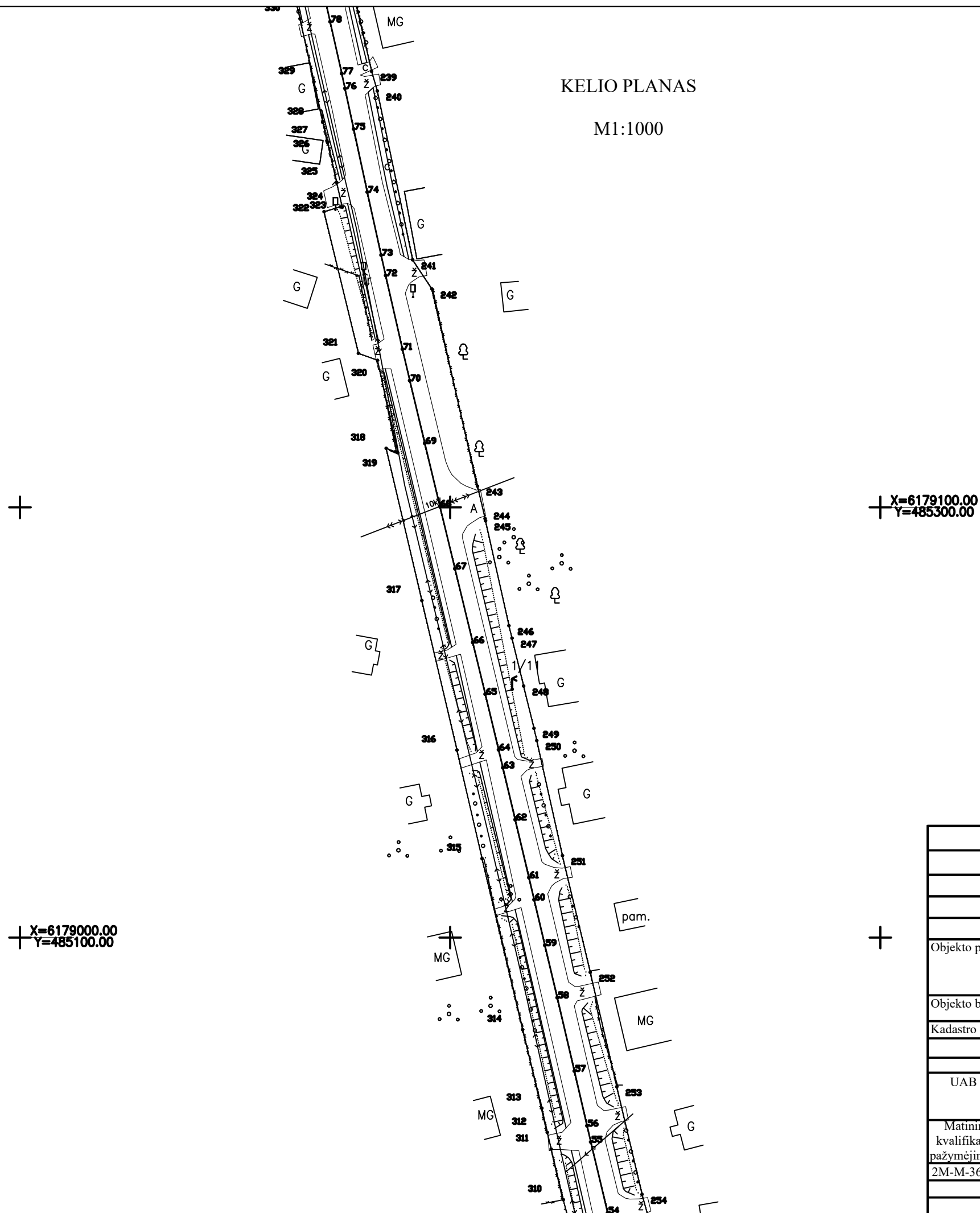


Kadastro duomenims nustatyti naudota medžiaga			
Medžiagos pavadinimas		Medžiagos parengimo data	
Kontrolinė dangų nuotrauka		2020-07-13	
Objekto pavadinimas		Valstybinės reikšmės rajoninis kelias Nr. 3417 Baisogala - Januškoniai - Šeduva 10.028-12.025 km.	
Objekto buvimo vieta/adresas		Radviliškio r. sav. Šeduvos m.	
Kadastro duomenų nustatymo data		2020-07-13	
<p>UAB "Žemės matavimų grupė", kodas: 301791912, adresas: Vilnius, Nemenčinės pl. 8-14 el. pašto adresas (-ai): matavimugrupe@gmail.com, tel.: + 370 611 312 42</p>			
Matininko kvalifikacijos pažymėjimo Nr.	Pareigos	Vardas ir pavardė	Data
2M-M-369	Matininkas	VITALIJUS JARIOMENKO	2023-03-17



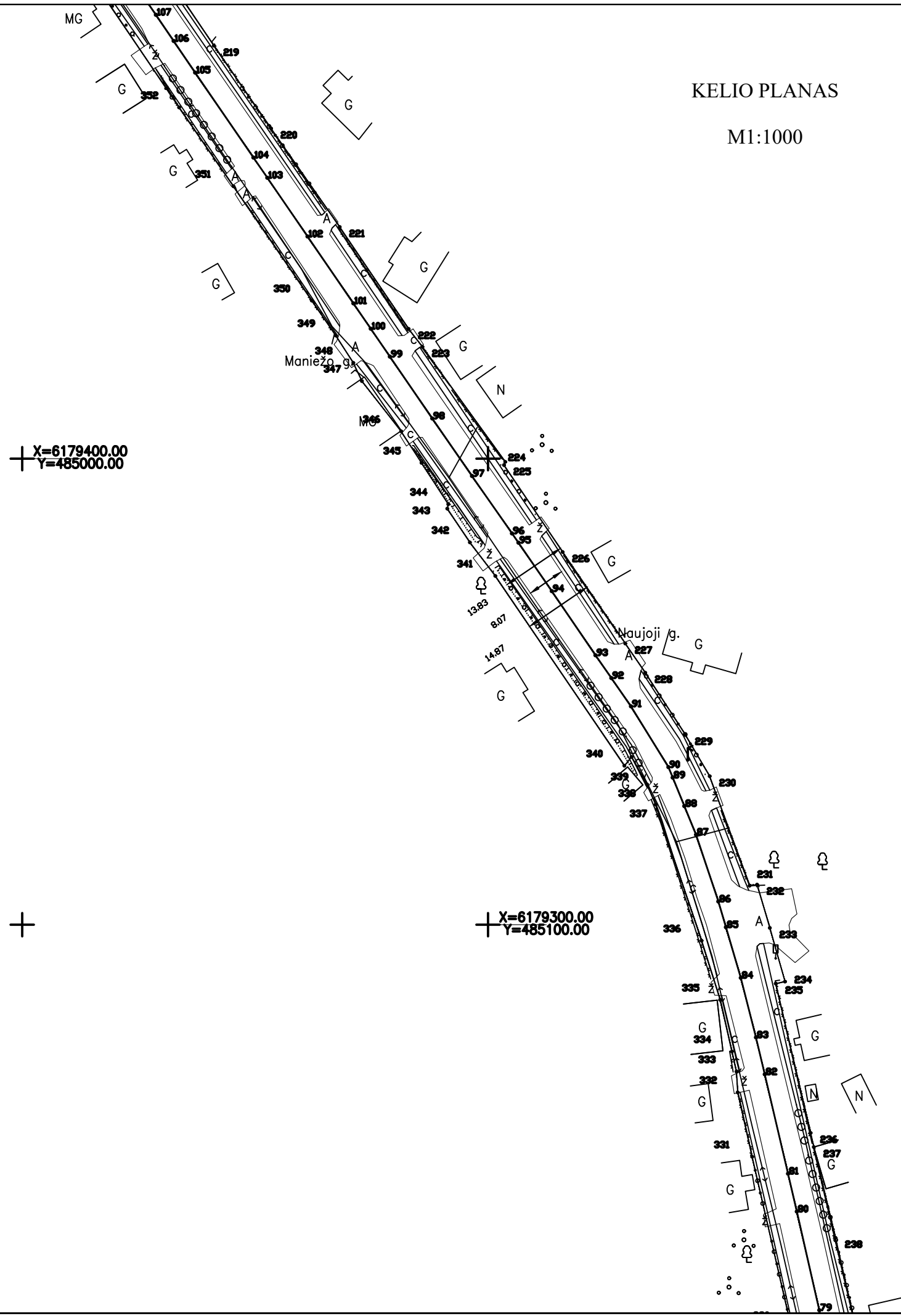
Kadastro duomenims nustatyti naudota medžiaga			
Medžiagos pavadinimas		Medžiagos parengimo data	
Kontrolinė dangų nuotrauka		2020-07-13	
Objekto pavadinimas		Valstybinės reikšmės rajoninis kelias Nr. 3417 Baisogala - Januškoniai - Šeduva 10.028-12.025 km.	
Objekto buvimo vieta/adresas		Radviliškio r. sav. Šeduvos m.	
Kadastro duomenų nustatymo data		2020-07-13	
UAB "Žemės matavimų grupė", kodas: 301791912, adresas: Vilnius, Nemenčinės pl. 8-14 el. pašto adresas (-ai): matavimugrupe@gmail.com, tel.: + 370 611 312 42			
Matininko kvalifikacijos pažymėjimo Nr.	Pareigos	Vardas ir pavardė	Data
2M-M-369	Matininkas	VITALIJUS JARIOMENKO	2023-03-17

## M1:1000



Kadastro duomenims nustatyti naudota medžiaga			
Medžiagos pavadinimas		Medžiagos parengimo data	
Kontrolinė dangų nuotrauka		2020-07-13	
Objekto pavadinimas		Valstybinės reikšmės rajoninis kelias Nr. 3417 Baisogala - Januškoniai - Šeduva 10.028-12.025 km.	
Objekto buvimo vieta/adresas		Radviliškio r. sav. Šeduvos m.	
Kadastro duomenų nustatymo data		2020-07-13	
<p>UAB "Žemės matavimų grupė", kodas: 301791912, adresas: Vilnius, Nemenčinės pl. 8-14 el. pašto adresas (-ai): matavimugrupe@gmail.com, tel.: + 370 611 312 42</p>			
Matininko kvalifikacijos pažymėjimo Nr.	Pareigos	Vardas ir pavardė	Data
2M-M-369	Matininkas	VITALIJUS JARIOMENKO	2023-03-17





KELIO PLANAS  
M1:1000

Kadastro duomenims nustatyti naudota medžiaga			
Medžiagos pavadinimas		Medžiagos parengimo data	
Kontrolinė dangų nuotrauka		2020-07-13	
Objekto pavadinimas		Valstybinės reikšmės rajoninis kelias Nr. 3417 Baisogala - Januškoniai - Šeduva 10.028-12.025 km.	
Objekto buvimo vieta/adresas		Radviliškio r. sav. Šeduvos m.	
Kadastro duomenų nustatymo data		2020-07-13	
UAB "Žemės matavimų grupė", kodas: 301791912, adresas: Vilnius, Nemenčinės pl. 8-14 el. pašto adresas (-ai): matavimugrupe@gmail.com, tel.: + 370 611 312 42			
Matininko kvalifikacijos pažymėjimo Nr.	Pareigos	Vardas ir pavardė	Data
2M-M-369	Matininkas	VITALIJUS JARIOMENKO	2023-03-17

KELIO PLANAS  
M1:1000



X=6179700.00  
Y=485000.00

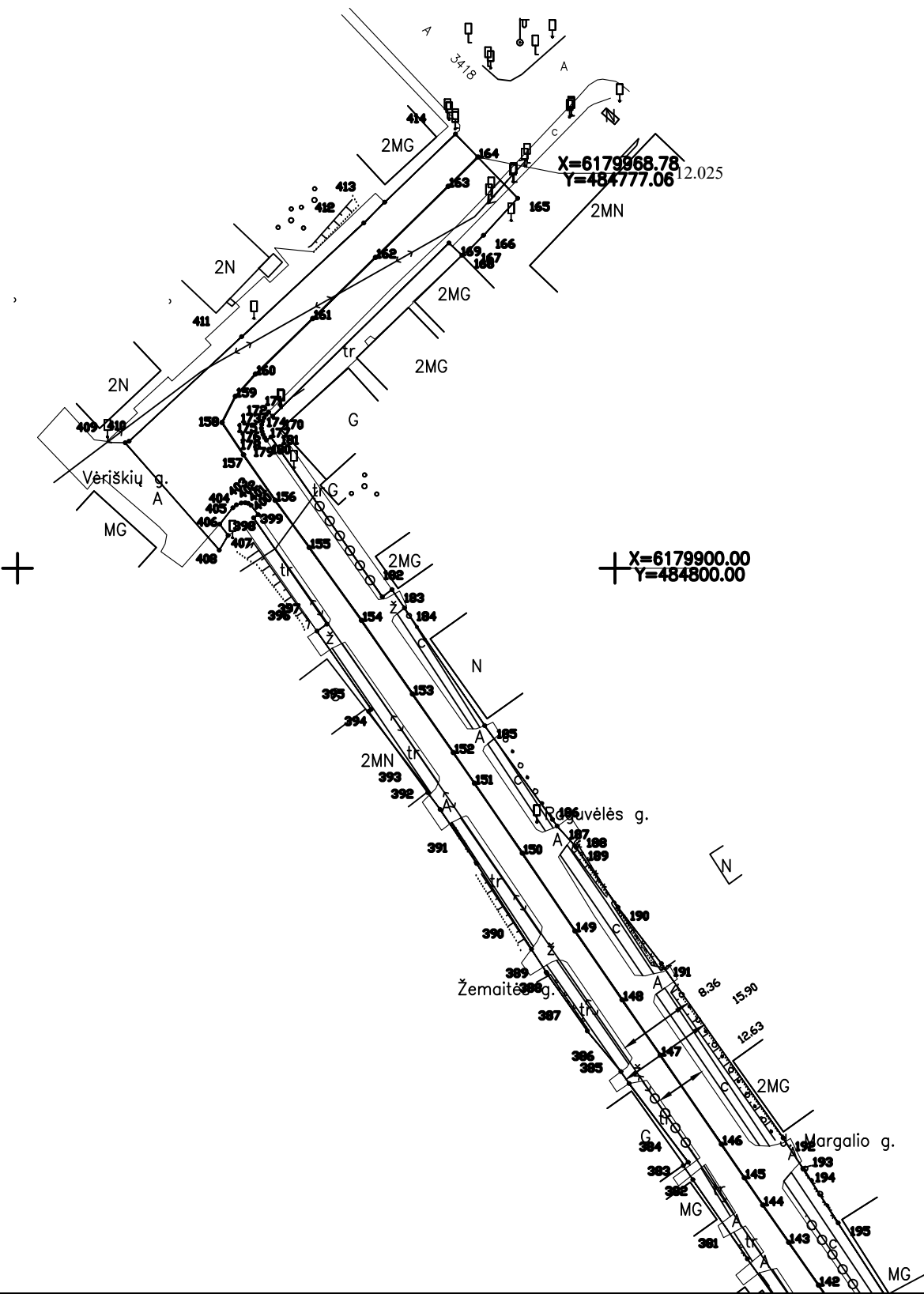
X=6179600.00  
Y=484900.00

Kadastro duomenims nustatyti naudota medžiaga			
Medžiagos pavadinimas		Medžiagos parengimo data	
Kontrolinė dangų nuotrauka		2020-07-13	
Objekto pavadinimas		Valstybinės reikšmės rajoninis kelias Nr. 3417 Baisogala - Januškoniai - Šeduva 10.028-12.025 km.	
Objekto buvimo vieta/adresas		Radviliškio r. sav. Šeduvos m.	
Kadastro duomenų nustatymo data		2020-07-13	
UAB "Žemės matavimų grupė", kodas: 301791912, adresas: Vilnius, Nemenčinės pl. 8-14 el. pašto adresas (-ai): matavimugrupe@gmail.com, tel.: + 370 611 312 42			
Matininko kvalifikacijos pažymėjimo Nr.	Pareigos	Vardas ir pavardė	Data
2M-M-369	Matininkas	VITALIJUS JARIOMENKO	2023-03-17

KELIO PLANAS

M1:1000

X=6180000.00  
Y=484700.00



X=6179900.00  
Y=484800.00

Kadastro duomenims nustatyti naudota medžiaga			
Medžiagos pavadinimas		Medžiagos parengimo data	
Kontrolinė dangų nuotrauka		2020-07-13	
Objekto pavadinimas		Valstybinės reikšmės rajoninis kelias Nr. 3417 Baisogala - Januškoniai - Šeduva 10.028-12.025 km.	
Objekto buvimo vieta/adresas		Radviliškio r. sav. Šeduvos m.	
Kadastro duomenų nustatymo data		2020-07-13	
UAB "Žemės matavimų grupė", kodas: 301791912, adresas: Vilnius, Nemenčinės pl. 8-14 el. pašto adresas (-ai): matavimugrupe@gmail.com, tel.: + 370 611 312 42			
Matininko kvalifikacijos pažymėjimo Nr.	Pareigos	Vardas ir pavardė	Data
2M-M-369	Matininkas	VITALIJUS JARIOMENKO	2023-03-17

KOORDINA I ŽINIARAŠTIS

Pavadinimas Valstybin s reikšm s rajoninis kelias Nr. 3417 Baisogala - Januškoniai - Šeduva  
Objekto buvimo vieta Radviliškio r. sav. Šeduvos m.  
Unikalus numeris 4400-5916-9187

Kelio ruožas 10.028-12.025  
Koordinačių sistema: LKS-94

Kelio riba			Kelio riba			Kelio riba			Kelio ašis			
Taško Nr.	X	Y	Taško Nr.	X	Y	Taško Nr.	X	Y	Taško Nr.	Atskaitos taško km	X	Y
165	6179961,89	484783,72	200	6179744,02	484868,26	235	6179287,36	485161,76	1	10,028	6178147,85	485421,35
166	6179955,68	484777,98	201	6179727,94	484880,30	236	6179255,33	485169,25	2	10,053	6178172,18	485415,22
167	6179953,31	484775,59	202	6179718,17	484887,02	237	6179252,29	485169,94	3	10,061	6178180,30	485413,27
168	6179952,35	484774,39	203	6179708,07	484893,49	238	6179232,84	485174,57	4	10,076	6178194,88	485409,76
169	6179954,41	484772,22	204	6179699,56	484898,30	239	6179201,33	485181,74	5	10,091	6178209,50	485406,14
170	6179925,44	484742,68	205	6179690,23	484904,57	240	6179196,77	485183,07	6	10,100	6178218,03	485404,13
171	6179926,14	484741,99	206	6179680,65	484911,03	241	6179157,53	485191,27	7	10,126	6178242,86	485398,48
172	6179925,69	484741,59	207	6179664,23	484921,95	242	6179150,76	485195,74	8	10,136	6178253,31	485396,09
173	6179925,18	484741,27	208	6179615,55	484955,23	243	6179104,92	485206,36	9	10,151	6178267,90	485392,64
174	6179924,62	484741,03	209	6179608,10	484960,36	244	6179097,38	485208,11	10	10,166	6178282,47	485389,19
175	6179924,04	484740,87	210	6179597,87	484967,39	245	6179096,85	485208,23	11	10,181	6178297,07	485385,76
176	6179923,44	484740,81	211	6179580,51	484979,13	246	6179072,50	485213,66	12	10,194	6178309,02	485382,95
177	6179922,89	484740,91	212	6179554,61	484996,81	247	6179069,59	485214,37	13	10,211	6178326,28	485378,87
178	6179922,37	484741,09	213	6179554,13	484997,10	248	6179058,46	485217,08	14	10,241	6178355,47	485372,09
179	6179921,87	484741,34	214	6179544,84	485002,70	249	6179048,61	485219,48	15	10,271	6178384,71	485365,38
180	6179921,41	484741,65	215	6179543,65	485003,42	250	6179045,78	485220,14	16	10,304	6178416,82	485357,88
181	6179921,95	484742,42	216	6179530,71	485012,22	251	6179019,05	485226,09	17	10,316	6178428,51	485354,99
182	6179895,22	484761,05	217	6179530,71	485012,55	252	6178991,92	485232,56	18	10,331	6178443,14	485351,66
183	6179896,43	484762,68	218	6179509,98	485026,81	253	6178965,33	485238,73	19	10,352	6178463,17	485347,14
184	6179893,35	484764,76	219	6179488,59	485041,15	254	6178940,29	485244,61	20	10,361	6178472,37	485345,05
185	6179873,67	484778,20	220	6179470,84	485053,42	255	6178918,16	485250,63	21	10,376	6178487,01	485341,76
186	6179857,96	484789,54	221	6179449,70	485068,16	256	6178881,27	485260,18	22	10,389	6178499,35	485338,99
187	6179856,86	484790,32	222	6179427,83	485082,95	257	6178861,75	485265,23	23	10,406	6178516,28	485335,20
188	6179853,60	484793,23	223	6179423,98	485085,92	258	6178847,38	485268,95	24	10,421	6178530,92	485331,93
189	6179853,28	484793,51	224	6179399,29	485103,71	259	6178847,16	485269,00	25	10,436	6178545,58	485328,62
190	6179843,25	484800,52	225	6179398,62	485103,42	260	6178793,49	485281,85	26	10,451	6178560,20	485325,29
191	6179833,86	484807,75	226	6179379,95	485116,03	261	6178705,41	485302,84	27	10,465	6178573,49	485322,46
192	6179804,68	484828,15	227	6179360,32	485129,47	262	6178704,85	485300,60	28	10,469	6178577,48	485321,56
193	6179799,57	484831,44	228	6179354,06	485133,76	263	6178556,54	485335,22	29	10,473	6178581,48	485320,66
194	6179799,46	484831,51	229	6179340,74	485142,38	264	6178546,89	485337,46	30	10,481	6178589,44	485318,64
195	6179790,47	484837,35	230	6179331,86	485147,58	265	6178532,89	485340,71	31	10,496	6178604,07	485315,30
196	6179778,29	484845,20	231	6179308,37	485156,16	266	6178470,51	485354,71	32	10,511	6178618,72	485311,95
197	6179765,56	484853,24	232	6179308,60	485157,77	267	6178461,67	485357,92	33	10,524	6178630,69	485309,06
198	6179758,98	484857,76	233	6179299,30	485160,50	268	6178422,02	485366,92	34	10,541	6178647,89	485304,95
199	6179754,73	484860,98	234	6179287,79	485163,75	269	6178422,02	485366,97	35	10,556	6178662,49	485301,52



\* 1 1 5 2 0 1 9 7 1 7 \*

Kelio riba			Kelio riba			Kelio riba			Kelio ašis			
Taško Nr.	X	Y	Taško Nr.	X	Y	Taško Nr.	X	Y	Taško Nr.	Atskaitos taško km	X	Y
270	6178385,84	485375,18	313	6178960,33	485221,31	356	6179559,65	484975,67	36	10,570	6178675,54	485298,44
271	6178318,65	485391,12	314	6178978,59	485216,84	357	6179576,24	484964,31	37	10,586	6178691,69	485294,63
272	6178318,55	485389,94	315	6179018,35	485207,41	358	6179593,02	484952,78	38	10,601	6178706,29	485291,19
273	6178295,73	485394,83	316	6179043,57	485201,57	359	6179591,67	484950,84	39	10,616	6178720,89	485287,75
274	6178276,66	485399,77	317	6179078,34	485193,41	360	6179599,40	484945,67	40	10,628	6178731,80	485285,14
275	6178264,55	485405,27	318	6179113,72	485185,13	361	6179600,33	484947,01	41	10,646	6178750,07	485280,76
276	6178256,52	485406,98	319	6179112,69	485187,83	362	6179644,27	484917,21	42	10,676	6178779,24	485273,76
277	6178225,32	485411,86	320	6179134,18	485183,11	363	6179642,77	484915,64	43	10,687	6178789,94	485271,11
278	6178220,51	485410,58	321	6179135,81	485178,67	364	6179647,24	484912,12	44	10,708	6178809,61	485266,30
279	6178208,52	485413,78	322	6179168,72	485170,68	365	6179649,61	484914,56	45	10,720	6178821,36	485263,42
280	6178208,01	485415,78	323	6179169,84	485174,48	366	6179655,48	484910,93	46	10,744	6178844,84	485257,68
281	6178199,21	485417,96	324	6179169,74	485174,91	367	6179658,04	484909,11	47	10,751	6178852,12	485255,89
282	6178197,20	485419,86	325	6179175,53	485173,61	368	6179662,48	484905,43	48	10,760	6178860,06	485253,97
283	6178194,49	485423,69	326	6179184,80	485171,50	369	6179663,18	484906,32	49	10,766	6178866,70	485252,36
284	6178191,56	485425,77	327	6179185,21	485171,34	370	6179669,76	484900,99	50	10,781	6178881,22	485249,09
285	6178171,76	485429,87	328	6179189,51	485170,40	371	6179672,63	484897,57	51	10,811	6178910,50	485242,56
286	6178170,83	485426,27	329	6179198,90	485168,32	372	6179684,23	484890,13	52	10,819	6178917,81	485240,92
287	6178147,70	485430,59	330	6179213,56	485165,09	373	6179697,11	484881,74	53	10,824	6178923,12	485239,66
288	6178148,01	485411,98	331	6179250,21	485156,70	374	6179712,98	484871,02	54	10,838	6178936,01	485236,62
289	6178175,55	485405,25	332	6179264,03	485153,60	375	6179716,57	484868,52	55	10,854	6178952,49	485232,69
290	6178353,45	485363,32	333	6179268,48	485153,33	376	6179720,43	484865,90	56	10,858	6178956,25	485231,82
291	6178461,31	485338,13	334	6179272,80	485152,36	377	6179742,25	484850,87	57	10,871	6178968,97	485228,87
292	6178489,61	485331,91	335	6179283,87	485149,83	378	6179758,85	484839,02	58	10,889	6178986,03	485224,89
293	6178490,05	485330,74	336	6179296,57	485145,85	379	6179773,01	484829,72	59	10,901	6178998,19	485222,02
294	6178496,50	485326,54	337	6179325,78	485135,98	380	6179773,31	484830,09	60	10,912	6179008,81	485219,52
295	6178497,95	485325,60	338	6179330,11	485134,11	381	6179784,46	484822,16	61	10,918	6179013,94	485218,31
296	6178502,56	485327,60	339	6179336,01	485130,82	382	6179797,71	484813,04	62	10,931	6179027,41	485215,12
297	6178504,03	485328,04	340	6179334,11	485129,28	383	6179800,05	484811,43	63	10,944	6179039,47	485212,26
298	6178518,57	485324,78	341	6179374,83	485101,56	384	6179800,62	484812,25	64	10,948	6179043,64	485211,26
299	6178573,33	485309,84	342	6179382,03	485096,10	385	6179813,80	484802,37	65	10,961	6179056,58	485208,16
300	6178617,85	485299,79	343	6179389,26	485091,25	386	6179815,78	484800,99	66	10,974	6179068,57	485205,27
301	6178624,52	485299,45	344	6179390,22	485091,46	387	6179822,57	484795,38	67	10,991	6179085,74	485201,11
302	6178632,39	485299,05	345	6179399,08	485085,72	388	6179832,17	484788,64	68	11,006	6179100,30	485197,60
303	6178633,10	485298,88	346	6179405,85	485081,34	389	6179832,42	484788,47	69	11,021	6179114,89	485194,10
304	6178689,21	485285,97	347	6179416,64	485072,92	390	6179836,26	484786,02	70	11,036	6179129,48	485190,61
305	6178736,30	485274,80	348	6179420,54	485071,08	391	6179850,62	484776,84	71	11,044	6179136,78	485188,90
306	6178781,81	485263,85	349	6179426,42	485067,32	392	6179859,64	484770,74	72	11,061	6179153,89	485185,01
307	6178840,00	485249,60	350	6179433,90	485062,18	393	6179862,46	484768,66	73	11,066	6179158,63	485183,95
308	6178881,97	485239,70	351	6179458,44	485045,34	394	6179876,03	484758,77	74	11,081	6179173,28	485180,73
309	6178920,34	485231,12	352	6179475,34	485033,69	395	6179876,37	484759,19	75	11,096	6179187,94	485177,57
310	6178939,06	485226,29	353	6179508,51	485011,26	396	6179889,48	484750,11	76	11,106	6179197,37	485175,55
311	6178950,82	485223,48	354	6179520,20	485002,98	397	6179890,65	484751,80	77	11,109	6179200,83	485174,80
312	6178954,70	485222,57	355	6179541,71	484988,10	398	6179908,42	484739,51	78	11,122	6179212,89	485172,10



Kelio riba		
Taško Nr.	X	Y
399	6179908,97	484740,27
400	6179910,51	484739,10
401	6179910,85	484738,59
402	6179910,95	484738,11
403	6179910,91	484737,45
404	6179910,61	484736,65
405	6179910,12	484736,04
406	6179907,37	484733,83
407	6179905,49	484735,25
408	6179903,03	484733,77
409	6179920,99	484718,03
410	6179921,25	484718,66
411	6179938,73	484737,51
412	6179957,76	484757,96
413	6179961,24	484761,45
414	6179972,65	484773,31

Kelio ašis			
Taško Nr.	Atskaitos taško km	X	Y
79	11,126	6179217,29	485171,11
80	11,148	6179238,45	485166,29
81	11,156	6179246,58	485164,40
82	11,178	6179267,89	485159,40
83	11,186	6179275,81	485157,52
84	11,200	6179288,61	485154,26
85	11,211	6179299,46	485151,07
86	11,217	6179304,98	485149,45
87	11,232	6179319,32	485144,65
88	11,238	6179325,44	485142,15
89	11,245	6179331,57	485139,64
90	11,247	6179333,81	485138,73
91	11,263	6179346,84	485130,69
92	11,270	6179352,92	485126,47
93	11,276	6179357,82	485123,07
94	11,293	6179371,57	485113,69
95	11,305	6179381,95	485106,53
96	11,308	6179383,96	485105,15
97	11,323	6179396,26	485096,56
98	11,338	6179408,60	485088,03
99	11,354	6179421,88	485078,93
100	11,361	6179427,87	485074,82
101	11,368	6179433,30	485071,10
102	11,385	6179447,66	485061,27
103	11,400	6179460,26	485052,63
104	11,406	6179464,59	485049,64
105	11,428	6179482,81	485037,13
106	11,436	6179489,61	485032,52
107	11,443	6179495,21	485028,71
108	11,454	6179504,13	485022,66
109	11,458	6179507,60	485020,30
110	11,465	6179513,79	485016,07
111	11,473	6179519,99	485011,83
112	11,488	6179532,42	485003,45
113	11,503	6179544,75	484994,83
114	11,522	6179560,82	484983,94
115	11,533	6179569,55	484978,03
116	11,539	6179574,78	484974,46
117	11,545	6179579,96	484970,92
118	11,560	6179591,76	484962,77
119	11,571	6179601,03	484956,41
120	11,581	6179609,64	484950,52
121	11,593	6179619,06	484944,08





Kelio ašis			
Taško Nr.	Atskaitos taško km	X	Y
122	11,606	6179630,04	484936,58
123	11,623	6179643,80	484927,28
124	11,632	6179651,27	484922,23
125	11,638	6179656,31	484918,82
126	11,653	6179668,66	484910,31
127	11,662	6179675,97	484905,31
128	11,665	6179678,90	484903,31
129	11,673	6179684,99	484899,09
130	11,679	6179689,96	484895,64
131	11,687	6179696,46	484891,15
132	11,698	6179705,63	484884,87
133	11,704	6179710,55	484881,55
134	11,707	6179713,55	484879,52
135	11,715	6179719,72	484875,32
136	11,728	6179730,52	484867,86
137	11,738	6179738,74	484862,27
138	11,751	6179749,64	484854,91
139	11,754	6179752,51	484852,98
140	11,763	6179759,96	484847,92
141	11,767	6179763,23	484845,68
142	11,788	6179780,05	484834,07
143	11,797	6179787,23	484829,07
144	11,804	6179793,47	484824,74
145	11,810	6179798,01	484821,65
146	11,816	6179803,64	484817,82
147	11,835	6179818,53	484807,59
148	11,846	6179827,81	484801,20
149	11,860	6179839,33	484793,30
150	11,875	6179852,33	484784,50
151	11,890	6179864,02	484776,49
152	11,896	6179869,16	484772,94
153	11,908	6179878,97	484766,11
154	11,923	6179891,28	484757,57
155	11,938	6179903,46	484748,84
156	11,948	6179911,36	484743,12
157	11,957	6179918,98	484737,82
158	11,963	6179924,39	484734,23
159	11,968	6179928,76	484736,47
160	11,973	6179932,48	484739,84
161	11,987	6179941,78	484749,42
162	12,001	6179952,01	484759,92
163	12,018	6179963,90	484772,10
164	12,025	6179968,78	484777,06



\* 1 1 5 2 0 1 9 7 1 7 \*

## ELEKTRONINIO DOKUMENTO METADUOMENYS

**I. Dokumento pavadinimas (antraštė)** Koordinacijų žiniaraštis

**II. Dokumento sudarytojas (-ai)**

Vitalijus Jariomenko, Vilnius, Nemenčinės pl. 8-14

**III. Dokumento registracijos data ir numeris** 2023-03-28 09:36:39, Nr. 1152019717

**IV. Pasirašymas**

**Parašo paskirtis:** pasirašymas

**Parašą sukūrusio asmens vardas, pavardė ir pareigos** Vitalijus Jariomenko, Matininkas, UAB "Žemės matavimų grupė"

**Sertifikatas išduotas:** Vitalijus Jariomenko

**Parašo sukūrimo data ir laikas:** 2023-03-28 09:36:39

**Parašo formatas:** XAdES-BASELINE-T

**Laiko žymoje nurodytas laikas:** 2023-03-28 09:36:46

**Informacija apie sertifikavimo paslaugų teikėją:** ADIC CA-B

**Sertifikato galiojimo laikas** 2022-11-17 12:52:04 – 2025-11-16 12:52:04

**Parašo paskirtis:** registracija

**Parašą sukūrusio asmens vardas, pavardė ir pareigos** Dainius Žegunis, Vyresnysis kadastro specialistas, Valstybės įmonė Registrų centras

**Sertifikatas išduotas:** Dainius Žegunis

**Parašo sukūrimo data ir laikas:** 2023-04-03 14:05:33

**Parašo formatas:** XAdES-BASELINE-T

**Laiko žymoje nurodytas laikas:** 2023-04-03 14:05:40

**Informacija apie sertifikavimo paslaugų teikėją:** RCSC IssuingCA

**Sertifikato galiojimo laikas** 2021-12-06 08:37:03 – 2023-12-06 08:37:03

**V. Pagrindinio dokumento priedų skaičius** – 0

**VI. Pagrindinio dokumento pridedamų dokumentų skaičius** – 0

**VII. Pridedami dokumentai:** nėra priedų

**VIII. Dokumento specifikacijos identifikavimo žymuo** ADOC-V1.0

**IX. Programinės įrangos, kuria naudojantis sudarytas elektroninis dokumentas, pavadinimas**  
RC-DSS

**X. Elektroninio dokumento grupė** BeDOC

**XI. Informacija apie elektroninio (-ių) parašo (-ų) tikrinimą (tikrinimo data)**

Visi dokumente esantys elektroniniai parašai galioja (2023-05-05 08:41:43)

**XII. Papildomi metaduomenys**

Nuorašą suformavo V.Jariomenko, 2023-05-05 08:41:43 RC-DSS



\* 1 1 5 2 0 1 9 7 1 7 \*

UAB "Žemės matavimų grupė", kodas: 301791912, adresas: Vilnius, Nemėnų pl. 8-14  
 Matininkas(-) VITALIJUS JARIOMENKO, kvalifikacijos pažymėjimo Nr. 2M-M-369, el. pašto adresas (-ai):  
 matavimugrupe@gmail.com, tel.: +370 611 312 42

## KELIO / GATVĖS IR JO SUDĖTINI DALI KADASTRO DUOMENYS

Adresas	Radviliškio r. sav. Šėduvos m.		
Paskirtis	Keli		
Pavadinimas	Valstybinis reikšmės rajoninis kelias Nr. 3417 Baisogala - Januškoniai - Šėduva 10.028-12.025 km.		
Žymėjimas plane	1-164		
Kadastro duomenų nustatymo data	2020-07-13		
Statybos būklė	Unikalus numeris	4400-5916-9187	

Statybos pradžios metai:	1970	Kelio Nr.:	3417
Statybos pabaigos metai:	1970	Kelio ruožas:	10.028-12.025
Rekonstravimo pradžios metai:		Ilgis: km	1,997
Rekonstravimo pabaigos metai:		Kelio reikšmė:	Valstybinis
Kap. remonto pradžios metai:		Kelio kategorija:	V
Kap. remonto pabaigos metai:		Statinio kategorija:	Ypatingasis
Papr. remonto pradžios metai:		Baigtumo procentas: %	100
Papr. remonto pabaigos metai:			

Kelias, kelio sudėtinės dalys	Mato vienetas	Kiekis
1	2	3
Kelio ruožas su atitvarais (A) 1-6	km	0,072
Apsauginiai atitvarai 1-2	m	23,96
Apsauginiai atitvarai 1-2	m	23,05
Apsauginiai atitvarai 3-6	m	37,15
Kelio ruožas (A) 6-72	km	0,961
Kelio ruožas (A) 72-142	km	0,727
Kelio ruožas (A) 142-164	km	0,237
Kelio sankryža (Geležinkelio stoties g.) 3	vnt.	1
Kelio sankryža (Geležinkelio stoties g.) 3	kv. m	153,4
Nuovaža 7	vnt.	1
Nuovaža 7	kv. m	46,48
Nuovaža 12	vnt.	1
Nuovaža 12	kv. m	18,99
Nuovaža 16	vnt.	1
Nuovaža 16	kv. m	56,09
Nuovaža 19	vnt.	1
Nuovaža 19	kv. m	71,23
Kelio sankryža (Privatizuojamasis kelias) 22	vnt.	1



1	2	3
Kelio sankryža (Privažiuojamasis kelias) 22	kv. m	81,39
Nuovaža 25	vnt.	1
Nuovaža 25	kv. m	73,86
Nuovaža 33	vnt.	1
Nuovaža 33	kv. m	46,04
Nuovaža 36	vnt.	1
Nuovaža 36	kv. m	53,58
Kelio sankryža (Privažiuojamasis kelias) 40	vnt.	1
Kelio sankryža (Privažiuojamasis kelias) 40	kv. m	64,8
Nuovaža 40	vnt.	1
Nuovaža 40	kv. m	122,92
Nuovaža 43	vnt.	1
Nuovaža 43	kv. m	175,51
Kelio sankryža (Privažiuojamasis kelias) 43	vnt.	1
Kelio sankryža (Privažiuojamasis kelias) 43	kv. m	38,21
Nuovaža 45	vnt.	1
Nuovaža 45	kv. m	210,55
Kelio sankryža (Privažiuojamasis kelias) 46	vnt.	1
Kelio sankryža (Privažiuojamasis kelias) 46	kv. m	30,96
Nuovaža 48	vnt.	1
Nuovaža 48	kv. m	43,38
Kelio sankryža (Privažiuojamasis kelias) 52	vnt.	1
Kelio sankryža (Privažiuojamasis kelias) 52	kv. m	41,64
Nuovaža 54	vnt.	1
Nuovaža 54	kv. m	26,13
Nuovaža 55	vnt.	1
Nuovaža 55	kv. m	27,43
Nuovaža 56	vnt.	1
Nuovaža 56	kv. m	22,88
Nuovaža 58	vnt.	1
Nuovaža 58	kv. m	18,54
Nuovaža 60	vnt.	1
Nuovaža 60	kv. m	10,31
Nuovaža 61	vnt.	1
Nuovaža 61	kv. m	20,2
Nuovaža 63	vnt.	1
Nuovaža 63	kv. m	13,25
Nuovaža 64	vnt.	1
Nuovaža 64	kv. m	14,48
Nuovaža 66	vnt.	1



1	2	3
Nuovaža 66	kv. m	11,48
Kelio sankryža (Privažiuojamasis kelias) 68	vnt.	1
Kelio sankryža (Privažiuojamasis kelias) 68	kv. m	58,17
Nuovaža 72	vnt.	1
Nuovaža 72	kv. m	21,18
Kelio sankryža (Žilioni g.) 74	vnt.	1
Kelio sankryža (Žilioni g.) 74	kv. m	14,8
Nuovaža 76	vnt.	1
Nuovaža 76	kv. m	9,87
Nuovaža 77	vnt.	1
Nuovaža 77	kv. m	6,06
Nuovaža 78	vnt.	1
Nuovaža 78	kv. m	8,22
Nuovaža 80	vnt.	1
Nuovaža 80	kv. m	7,63
Nuovaža 82	vnt.	1
Nuovaža 82	kv. m	9,6
Nuovaža 84	vnt.	1
Nuovaža 84	kv. m	6,45
Kelio sankryža (Žvej g.) 85	vnt.	1
Kelio sankryža (Žvej g.) 85	kv. m	60,83
Nuovaža 88	vnt.	1
Nuovaža 88	kv. m	12,38
Nuovaža 89	vnt.	1
Nuovaža 89	kv. m	5,3
Nuovaža 92	vnt.	1
Nuovaža 92	kv. m	24,48
Nuovaža 95	vnt.	1
Nuovaža 95	kv. m	8,84
Nuovaža 96	vnt.	1
Nuovaža 96	kv. m	18,91
Nuovaža 98	vnt.	1
Nuovaža 98	kv. m	10,19
Nuovaža 99	vnt.	1
Nuovaža 99	kv. m	12,08
Kelio sankryža (Maniežo g.) 100	vnt.	1
Kelio sankryža (Maniežo g.) 100	kv. m	23,37
Nuovaža 102	vnt.	1
Nuovaža 102	kv. m	9,75
Nuovaža 103	kv. m	8,19



1	2	3
Nuovaža 103	vnt.	1
Nuovaža 104	kv. m	8,1
Nuovaža 104	vnt.	1
Nuovaža 106	kv. m	13,39
Nuovaža 106	vnt.	1
Nuovaža 108	vnt.	1
Nuovaža 108	kv. m	10,16
Nuovaža 109	kv. m	6,2
Nuovaža 109	vnt.	1
Nuovaža 110	vnt.	1
Nuovaža 110	kv. m	7,24
Nuovaža 112	kv. m	9,14
Nuovaža 112	vnt.	1
Kelio sankryža (Privažiuojamasis kelias) 113	vnt.	1
Kelio sankryža (Privažiuojamasis kelias) 113	kv. m	27,31
Nuovaža 114	kv. m	10,52
Nuovaža 114	vnt.	1
Nuovaža 116	vnt.	1
Nuovaža 116	kv. m	4,96
Nuovaža 117	vnt.	1
Nuovaža 117	kv. m	8,81
Nuovaža 118	vnt.	1
Nuovaža 118	kv. m	9,76
Kelio sankryža (Privažiuojamasis kelias) 119	kv. m	32,01
Kelio sankryža (Privažiuojamasis kelias) 119	vnt.	1
Nuovaža 120	vnt.	1
Nuovaža 120	kv. m	10,41
Nuovaža 122	kv. m	9,11
Nuovaža 122	vnt.	1
Nuovaža 124	kv. m	11,85
Nuovaža 124	vnt.	1
Nuovaža 124	vnt.	1
Nuovaža 124	kv. m	33,47
Nuovaža 127	kv. m	9,1
Nuovaža 127	vnt.	1
Nuovaža 127	vnt.	1
Nuovaža 127	kv. m	9,61
Nuovaža 128	vnt.	1
Nuovaža 128	kv. m	11,46
Nuovaža 129	vnt.	1





1	2	3
Nuovaža 129	kv. m	12,94
Nuovaža 130	vnt.	1
Nuovaža 130	kv. m	9,54
Nuovaža 131	vnt.	1
Nuovaža 131	kv. m	12,33
Nuovaža 133	vnt.	1
Nuovaža 133	kv. m	9,58
Nuovaža 134	kv. m	14,83
Nuovaža 134	vnt.	1
Nuovaža 135	vnt.	1
Nuovaža 135	kv. m	9,21
Nuovaža 137	vnt.	1
Nuovaža 137	kv. m	14,14
Nuovaža 138	vnt.	1
Nuovaža 138	kv. m	16,67
Nuovaža 139	kv. m	15,94
Nuovaža 139	vnt.	1
Nuovaža 140	kv. m	8,93
Nuovaža 140	vnt.	1
Nuovaža 141	vnt.	1
Nuovaža 141	kv. m	11,54
Nuovaža 143	kv. m	8,26
Nuovaža 143	vnt.	1
Nuovaža 144	vnt.	1
Nuovaža 144	kv. m	7,25
Kelio sankryža (Privažiuojamasis kelias) 145	vnt.	1
Kelio sankryža (Privažiuojamasis kelias) 145	kv. m	29,12
Nuovaža 146	vnt.	1
Nuovaža 146	kv. m	4,69
Nuovaža 147	vnt.	1
Nuovaža 147	kv. m	9,12
Nuovaža 148	vnt.	1
Nuovaža 148	kv. m	15,76
Kelio sankryža (Žemait s g.) 149	vnt.	1
Kelio sankryža (Žemait s g.) 149	kv. m	17,42
Kelio sankryža (Raguv l s g.) 150	kv. m	13,27
Kelio sankryža (Raguv l s g.) 150	vnt.	1
Nuovaža 151	kv. m	20,31
Nuovaža 151	vnt.	1
Nuovaža 152	kv. m	8,95



1	2	3
Nuovaža 152	vnt.	1
Nuovaža 154	vnt.	1
Nuovaža 154	vnt.	1
Nuovaža 154	kv. m	11,86
Kelio sankryža (V riški g.( 158	kv. m	204,88
Kelio sankryža (V riški g.( 158	vnt.	1
Nuovaža 163	vnt.	1
Nuovaža 163	kv. m	16,67
P s i j (dvira i ) takas (Tr) 46-52	kv. m	88,4
P s i j (dvira i ) takas (Tr) 52-74	kv. m	328,63
P s i j (dvira i ) takas (C) 74-119	kv. m	531,9
P s i j (dvira i ) takas (C) 72-85	kv. m	131,45
P s i j (dvira i ) takas (C) 72-154	kv. m	660,15
P s i j (dvira i ) takas (Tr) 119-157	kv. m	479,87
Saugumo salel 44	kv. m	42,45
Pralaida 33	vnt.	1
Pralaida 33	m	7,43
Autobus sustojimo aikštel (ž) 121	vnt.	1

Matininkas

VITALIJUS JARIOMENKO



2023-03-28 09:36:36

Lapas 6 iš 6

## ELEKTRONINIO DOKUMENTO METADUOMENYS

**I. Dokumento pavadinimas (antraštė)** Kelio ir jo sudėtinių dalių kadastro duomenys

**II. Dokumento sudarytojas (-ai)**

Vitalijus Jariomenko, Vilnius, Nemenčinės pl. 8-14

**III. Dokumento registracijos data ir numeris** 2023-03-28 09:36:36, Nr. 1151401931

**IV. Pasirašymas**

**Parašo paskirtis:** pasirašymas

**Parašą sukūrusio asmens vardas, pavardė ir pareigos** Vitalijus Jariomenko, Matininkas, UAB "Žemės matavimų grupė"

**Sertifikatas išduotas:** Vitalijus Jariomenko

**Parašo sukūrimo data ir laikas:** 2023-03-28 09:36:36

**Parašo formatas:** XAdES-BASELINE-T

**Laiko žymoje nurodytas laikas:** 2023-03-28 09:36:49

**Informacija apie sertifikavimo paslaugų teikėją:** ADIC CA-B

**Sertifikato galiojimo laikas** 2022-11-17 12:52:04 – 2025-11-16 12:52:04

**Parašo paskirtis:** registracija

**Parašą sukūrusio asmens vardas, pavardė ir pareigos** Dainius Žegunis, Vyresnysis kadastro specialistas, Valstybės įmonė Registru centras

**Sertifikatas išduotas:** Dainius Žegunis

**Parašo sukūrimo data ir laikas:** 2023-04-03 14:05:33

**Parašo formatas:** XAdES-BASELINE-T

**Laiko žymoje nurodytas laikas:** 2023-04-03 14:05:47

**Informacija apie sertifikavimo paslaugų teikėją:** RCSC IssuingCA

**Sertifikato galiojimo laikas** 2021-12-06 08:37:03 – 2023-12-06 08:37:03

**V. Pagrindinio dokumento priedų skaičius** – 0

**VI. Pagrindinio dokumento pridedamų dokumentų skaičius** – 0

**VII. Pridedami dokumentai:** nėra priedų

**VIII. Dokumento specifikacijos identifikavimo žymuo** ADOC-V1.0

**IX. Programinės įrangos, kuria naudojantis sudarytas elektroninis dokumentas, pavadinimas**  
RC-DSS

**X. Elektroninio dokumento grupė** BeDOC

**XI. Informacija apie elektroninio (-ių) parašo (-ų) tikrinimą (tikrinimo data)**

Visi dokumente esantys elektroniniai parašai galioja (2023-05-05 08:41:42)

**XII. Papildomi metaduomenys**

Nuorašą suformavo V.Jariomenko, 2023-05-05 08:41:42 RC-DSS



\* 1 1 5 1 4 0 1 9 3 1 \*

UAB "Žemės matavimų grupė", kodas: 301791912, adresas: Vilnius, Nemėninių pl. 8-14  
Matininkas(-) VITALIJUS JARIOMENKO, kvalifikacijos pažymėjimo Nr. 2M-M-369, el. pašto adresas (-ai):  
matavimugrupe@gmail.com, tel.: + 370 611 312 42

**KELIO / GATVĖS ĮRŠO SUDĖTINI DALI KADASTRO DUOMENYS**

<b>Adresas</b>	Radviliškio r. sav. Šėduvos m.		
<b>Paskirtis</b>	Keli		
<b>Pavadinimas</b>	Valstybinis reikšmės rajoninis kelias Nr. 3417 Baisogala - Januškoniai - Šėduva 10.028-12.025 km.		
<b>Žymėjimas plane</b>	1-164		
<b>Kadastro duomenų nustatymo data</b>	2020-07-13		
<b>Statybos būklė</b>	<b>Unikalus numeris</b>	4400-5916-9187	

Kelias, kelio sudėtinės dalys	Mato vienetas	Kiekis
1	2	3
Autobusų sustojimo aikštelė	vnt.	1
važiavimas, nuovaža	kv. m	1716,28
važiavimas, nuovaža	vnt.	75
Kelias	km	1,997
Kelio atitvaros, triukšmo sienutės	m	84,16
Kelio sankryža	vnt.	15
Kelio sankryža	kv. m	859,57
Pėsčiųjų (dviračių) takas	kv. m	2262,85
Pralaida	vnt.	1
Pralaida	m	7,43

Matininkas

VITALIJUS JARIOMENKO



\* 1 1 5 1 4 0 1 9 3 6 \*

## ELEKTRONINIO DOKUMENTO METADUOMENYS

**I. Dokumento pavadinimas (antraštė)** Kelio ir jo sudėtinių dalių kadastro duomenys

**II. Dokumento sudarytojas (-ai)**

Vitalijus Jariomenko, Vilnius, Nemenčinės pl. 8-14

**III. Dokumento registracijos data ir numeris** 2023-03-28 09:36:36, Nr. 1151401936

**IV. Pasirašymas**

**Parašo paskirtis:** pasirašymas

**Parašą sukūrusio asmens vardas, pavardė ir pareigos** Vitalijus Jariomenko, Matininkas, UAB "Žemės matavimų grupė"

**Sertifikatas išduotas:** Vitalijus Jariomenko

**Parašo sukūrimo data ir laikas:** 2023-03-28 09:36:36

**Parašo formatas:** XAdES-BASELINE-T

**Laiko žymoje nurodytas laikas:** 2023-03-28 09:36:51

**Informacija apie sertifikavimo paslaugų teikėją:** ADIC CA-B

**Sertifikato galiojimo laikas** 2022-11-17 12:52:04 – 2025-11-16 12:52:04

**Parašo paskirtis:** registracija

**Parašą sukūrusio asmens vardas, pavardė ir pareigos** Dainius Žegunis, Vyresnysis kadastro specialistas, Valstybės įmonė Registru centras

**Sertifikatas išduotas:** Dainius Žegunis

**Parašo sukūrimo data ir laikas:** 2023-04-03 14:05:33

**Parašo formatas:** XAdES-BASELINE-T

**Laiko žymoje nurodytas laikas:** 2023-04-03 14:05:41

**Informacija apie sertifikavimo paslaugų teikėją:** RCSC IssuingCA

**Sertifikato galiojimo laikas** 2021-12-06 08:37:03 – 2023-12-06 08:37:03

**V. Pagrindinio dokumento priedų skaičius** – 0

**VI. Pagrindinio dokumento pridedamų dokumentų skaičius** – 0

**VII. Pridedami dokumentai:** nėra priedų

**VIII. Dokumento specifikacijos identifikavimo žymuo** ADOC-V1.0

**IX. Programinės įrangos, kuria naudojantis sudarytas elektroninis dokumentas, pavadinimas**  
RC-DSS

**X. Elektroninio dokumento grupė** BeDOC

**XI. Informacija apie elektroninio (-ių) parašo (-ų) tikrinimą (tikrinimo data)**

Visi dokumente esantys elektroniniai parašai galioja (2023-05-05 08:41:42)

**XII. Papildomi metaduomenys**

Nuorašą suformavo V.Jariomenko, 2023-05-05 08:41:42 RC-DSS



\* 1 1 5 1 4 0 1 9 3 6 \*

UAB "Žemės matavimų grupė", kodas: 301791912, adresas: Vilnius, Nemėninkų pl. 8-14  
 Matininkas(-) VITALIJUS JARIOMENKO, kvalifikacijos pažymėjimo Nr. 2M-M-369, el. pašto adresas (-ai): matavimugrupe@gmail.com, tel.: + 370 611 312 42

### KELIO / GATVĖS RIBOJIMO LINIJOS DALIS VĖRĖ NUSTATYMAS

**Pavadinimas** Valstybinis reikšmės rajoninis kelias Nr. 3417 Baisogala - Januškoniai - Šeduva 10.028-12.025 km.

**Kelio reikšmė** Valstybinis

**Kelio numeris** 3417

**Kadastro duomenų nustatymo data** 2020-07-13

**Vertės nustatymo data** 2020-07-13

Kelio sudėtinės dalies pavadinimas	Atskaitos taškai	Kasmetinis vertės mažinimo koeficientas	Matavimo vienetas	Kiekis	kainojimo pagrindas	Vidutinio vieneto statybos vertė po indeksavimo, Eur	Atkūrimo kaštai (statybinė vertė), Eur	Nusidėėjimas %	Atkuriamoji vertė, Eur	Vietovės patalpos koeficientas	Vidutinė rinkos vertė, Eur
1	2	3	4	5	6	7	8	9	10	11	12
Kelio ruožas su atitvarais (A) 1-6	1-6	5	km	0,072	NTK 2020-3.1.7	373243	26900	75	6720	1	6720
Kelio ruožas (A) 6-72	6-72	5	km	0,961	NTK 2020-3.1.7	303450	292000	75	72900	1	72900
Kelio ruožas (A) 72-142	72-142	5	km	0,727	NTK 2020-3.1.7	303450	221000	75	55200	1	55200
Kelio ruožas (A) 142-164	142-164	5	km	0,237	NTK 2020-3.1.7	303450	71900	75	18000	1	18000
Pėsčiųjų (dviračių) takas (Tr) 46-52	46-52	5	kv. m	88,4	NTK 2020-3.2.11	47,98	4240	75	1060	1	1060



1	2	3	4	5	6	7	8	9	10	11	12
P s i j (dvira i ) takas (Tr) 52-74	52-74	5	kv. m	328,63	NTK 2020-3.2.11	47,98	15800	75	3940	1	3940
P s i j (dvira i ) takas (C) 74-119	74-119	5	kv. m	531,9	NTK 2020-3.2.11	48,08	25600	75	6390	1	6390
P s i j (dvira i ) takas (C) 72-85	72-85	5	kv. m	131,45	NTK 2020-3.2.11	48,08	6320	75	1580	1	1580
P s i j (dvira i ) takas (C) 72-154	85-154	5	kv. m	660,15	NTK 2020-3.2.11	48,08	31700	75	7940	1	7940
P s i j (dvira i ) takas (Tr) 119-157	119-154	5	kv. m	479,87	NTK 2020-3.2.11	47,98	23000	75	5760	1	5760
Saugumo salel 44	-	14,3	kv. m	42,45	NTK 2020-3.2.22	2,48	105	75	26	1	26
Viso							719000		180000		180000

Matininkas

VITALIJUS JARIOMENKO



2023-03-28 09:36:36

Lapas 2 iš 2



## ELEKTRONINIO DOKUMENTO METADUOMENYS

**I. Dokumento pavadinimas (antraštė)** Kelio ir jo sudėtinių dalių įkainojimas (perkainojimas)

**II. Dokumento sudarytojas (-ai)**

Vitalijus Jariomenko, Vilnius, Nemenčinės pl. 8-14

**III. Dokumento registracijos data ir numeris** 2023-03-28 09:36:36, Nr. 1151401937

**IV. Pasirašymas**

**Parašo paskirtis:** pasirašymas

**Parašą sukūrusio asmens vardas, pavardė ir pareigos** Vitalijus Jariomenko, Matininkas, UAB "Žemės matavimų grupė"

**Sertifikatas išduotas:** Vitalijus Jariomenko

**Parašo sukūrimo data ir laikas:** 2023-03-28 09:36:36

**Parašo formatas:** XAdES-BASELINE-T

**Laiko žymoje nurodytas laikas:** 2023-03-28 09:36:48

**Informacija apie sertifikavimo paslaugų teikėją:** ADIC CA-B

**Sertifikato galiojimo laikas** 2022-11-17 12:52:04 – 2025-11-16 12:52:04

**Parašo paskirtis:** registracija

**Parašą sukūrusio asmens vardas, pavardė ir pareigos** Dainius Žegunis, Vyresnysis kadastro specialistas, Valstybės įmonė Registrų centras

**Sertifikatas išduotas:** Dainius Žegunis

**Parašo sukūrimo data ir laikas:** 2023-04-03 14:05:33

**Parašo formatas:** XAdES-BASELINE-T

**Laiko žymoje nurodytas laikas:** 2023-04-03 14:05:43

**Informacija apie sertifikavimo paslaugų teikėją:** RCSC IssuingCA

**Sertifikato galiojimo laikas** 2021-12-06 08:37:03 – 2023-12-06 08:37:03

**V. Pagrindinio dokumento priedų skaičius** – 0

**VI. Pagrindinio dokumento pridedamų dokumentų skaičius** – 0

**VII. Pridedami dokumentai:** nėra priedų

**VIII. Dokumento specifikacijos identifikavimo žymuo** ADOC-V1.0

**IX. Programinės įrangos, kuria naudojantis sudarytas elektroninis dokumentas, pavadinimas**  
RC-DSS

**X. Elektroninio dokumento grupė** BeDOC

**XI. Informacija apie elektroninio (-ių) parašo (-ų) tikrinimą (tikrinimo data)**

Visi dokumente esantys elektroniniai parašai galioja (2023-05-05 08:41:43)

**XII. Papildomi metaduomenys**

Nuorašą suformavo V.Jariomenko, 2023-05-05 08:41:43 RC-DSS



\* 1 1 5 1 4 0 1 9 3 7 \*

UAB "Žemės matavimų grupė", kodas: 301791912, adresas: Vilnius, Nemėninkų pl. 8-14  
Matininkas(-) VITALIJUS JARIOMENKO, kvalifikacijos pažymėjimo Nr. 2M-M-369, el. pašto adresas (-ai): matavimugrupe@gmail.com, tel.: +370 611 312 42

KELIO / GATVĖS VAŽIUOJAMOSIOS DALIES IR ŽEMĖS SANKASOS KADASTRO DUOMENYS

**Pavadinimas** Valstybinis reikšmės rajoninis kelias Nr. 3417 Baisogala - Januškoniai - Šeduva 10.028-12.025 km.  
**Kelio reikšmė** Valstybinis  
**Kelio numeris** 3417  
**Kadastro duomenų nustatymo data** 2020-07-13

Kelio sudėtinės dalies pavadinimas	Ruožo su vienodais kelio dangos ir sankasos plotais ir tipais pradžia				Ruožo su vienodais kelio dangos ir sankasos plotais ir tipais pabaiga				Ruožo ilgis, km.	Eismo juostų skaičius	Kelio plotis, m	Kelio sankasos plotis, m	Kelio sankasos tipas	Kelio dangos plotis, m	Kelio dangos rūšis	Metai			
	atskaitos duomenys ašyje		koordinatės		atskaitos duomenys ašyje		koordinatės									Pradžios/Pabaigos			
	taško Nr.	km	X	Y	taško Nr.	km	X	Y								Statybos	Rekonstravimo	Kapitalinio remonto	Paprasto remonto
1	2	3	4	5	6	7	8	9	10	11	12	13	14	15	16	17	18	19	20
Kelio ruožas su atitvarais (A) 1-6	1	10.028	6178147,85	485421,35	6	10.100	6178218,03	485404,13	0,072	Dvi	19,02	7,17	Pylimas	17,36	Asfaltbetonis	1970			
																1970			
Kelio ruožas (A) 6-72	6	10.100	6178218,03	485404,13	72	11.061	6179153,89	485185,01	0,961	Dvi	19,02	14,61	Pylimas	7,09	Asfaltbetonis	1970			
																1970			
Kelio ruožas (A) 72-142	72	11.061	6179153,89	485185,01	142	11.788	6179780,05	484834,07	0,727	Dvi	14,87	13,83	Pylimas	8,07	Asfaltbetonis	1970			
																1970			
Kelio ruožas (A) 142-164	142	11.788	6179780,05	484834,07	164	12.025	6179968,78	484777,06	0,237	Dvi	15,9	12,63	Pylimas	8,36	Asfaltbetonis	1970			
																1970			

Matininkas

VITALIJUS JARIOMENKO



## ELEKTRONINIO DOKUMENTO METADUOMENYS

**I. Dokumento pavadinimas (antraštė)** Kelio važiuojamosios dalies ir žemės sankasos kadastro duomenys

**II. Dokumento sudarytojas (-ai)**

Vitalijus Jariomenko, Vilnius, Nemenčinės pl. 8-14

**III. Dokumento registracijos data ir numeris** 2023-03-28 09:36:36, Nr. 1151401932

**IV. Pasirašymas**

**Parašo paskirtis:** pasirašymas

**Parašą sukūrusio asmens vardas, pavardė ir pareigos** Vitalijus Jariomenko, Matininkas, UAB "Žemės matavimų grupė"

**Sertifikatas išduotas:** Vitalijus Jariomenko

**Parašo sukūrimo data ir laikas:** 2023-03-28 09:36:36

**Parašo formatas:** XAdES-BASELINE-T

**Laiko žymoje nurodytas laikas:** 2023-03-28 09:36:42

**Informacija apie sertifikavimo paslaugų teikėją:** ADIC CA-B

**Sertifikato galiojimo laikas** 2022-11-17 12:52:04 – 2025-11-16 12:52:04

**Parašo paskirtis:** registracija

**Parašą sukūrusio asmens vardas, pavardė ir pareigos** Dainius Žegunis, Vyresnysis kadastro specialistas, Valstybės įmonė Registru centras

**Sertifikatas išduotas:** Dainius Žegunis

**Parašo sukūrimo data ir laikas:** 2023-04-03 14:05:33

**Parašo formatas:** XAdES-BASELINE-T

**Laiko žymoje nurodytas laikas:** 2023-04-03 14:05:46

**Informacija apie sertifikavimo paslaugų teikėją:** RCSC IssuingCA

**Sertifikato galiojimo laikas** 2021-12-06 08:37:03 – 2023-12-06 08:37:03

**V. Pagrindinio dokumento priedų skaičius** – 0

**VI. Pagrindinio dokumento pridedamų dokumentų skaičius** – 0

**VII. Pridedami dokumentai:** nėra priedų

**VIII. Dokumento specifikacijos identifikavimo žymuo** ADOC-V1.0

**IX. Programinės įrangos, kuria naudojantis sudarytas elektroninis dokumentas, pavadinimas**  
RC-DSS

**X. Elektroninio dokumento grupė** BeDOC

**XI. Informacija apie elektroninio (-ių) parašo (-ų) tikrinimą (tikrinimo data)**

Visi dokumente esantys elektroniniai parašai galioja (2023-05-05 08:41:44)

**XII. Papildomi metaduomenys**

Nuorašą suformavo V.Jariomenko, 2023-05-05 08:41:44 RC-DSS



\* 1 1 5 1 4 0 1 9 3 2 \*

UAB "Žemės matavimų grupė", kodas: 301791912, adresas: Vilnius, Nemeninų pl. 8-14  
 Matininkas(-) VITALIJUS JARIOMENKO, kvalifikacijos pažymėjimo Nr. 2M-M-369, el. pašto adresas (-ai): matavimugrupe@gmail.com, tel.: + 370 611 312 42

# **KELIO / GATVĖS SANKRYŽYS, TILTAS, VIADUKAS, ESTAKADA, PRALAIŠA, AUTOBUSŲ SUSTOJIMO IR POILSIO AIKŠTELIS, ŠVIESTOFORAS, KELIO ORO SĄLYGOS TIEBIMO IR TRANSPORTO APSKAITOS RENGINIO KADASTRO DUOMENYS**

**Pavadinimas** Valstybinis reikšmės rajoninis kelias Nr. 3417 Baisogala - Januškoniai - Šeduva 10.028-12.025 km.

**Kelio reikšmė** Valstybinis

**Kelio numeris** 3417

**Kadastro duomenų nustatymo data** 2020-07-13

Kelio sudėtinės dalies pavadinimas	Atskaitos duomenys ašyje		Centro koordinatės		Medžiaga/ Dangos rūšis	Mato vienetas	Kiekis	Kelio pusė	Kliedes pavadinimas	Metai			
	taško Nr.	km	X	Y						Pradžios/Pabaigos			
										Statybos	Rekonstravimo	Kapitalinio remonto	Paprasto remonto
1	2	3	4	5	6	7	8	9	10	11	12	13	14
Kelio sankryža (Geležinkelio stoties g.) 3	3	10.061	6178180,3	485413,27	Asfaltbetonis	kv. m	153,4			1970			
										1970			
Nuovaža 7	7	10.126	6178242,86	485398,48	Žvyras	kv. m	46,48	Dešin		1970			
										1970			
Nuovaža 12	12	10.194	6178309,02	485382,95	Žvyras	kv. m	18,99	Dešin		1970			
										1970			



\* 1 1 5 1 4 0 1 9 3 3 \*

1	2	3	4	5	6	7	8	9	10	11	12	13	14
Nuovaža 16	16	10.304	6178416,82	485357,88	Žvyras	kv. m	56,09	Dešin		1970			
										1970			
Nuovaža 19	19	10.352	6178463,17	485347,14	Žvyras	kv. m	71,23	Dešin		1970			
										1970			
Kelio sankryža (Privažiuojamasis kelias) 22	22	10.389	6178499,35	485338,99	Žvyras	kv. m	81,39			1970			
										1970			
Nuovaža 25	25	10.436	6178545,58	485328,62	Žvyras	kv. m	73,86	Dešin		1970			
										1970			
Nuovaža 33	33	10.524	6178630,69	485309,06	Asfaltbetonis	kv. m	46,04	Kair		1970			
										1970			
Nuovaža 36	36	10.570	6178675,54	485298,44	Žvyras	kv. m	53,58	Dešin		1970			
										1970			
Kelio sankryža (Privažiuojamasis kelias) 40	40	10.628	6178731,8	485285,14	Asfaltbetonis	kv. m	64,8			1970			
										1970			
Nuovaža 40	40	10.628	6178731,8	485285,14	Betono trinkel s	kv. m	122,92	Dešin		1970			
										1970			
Nuovaža 43	43	10.687	6178789,94	485271,11	Žvyras	kv. m	175,51	Dešin		1970			
										1970			
Kelio sankryža (Privažiuojamasis kelias) 43	43	10.687	6178789,94	485271,11	Žvyras	kv. m	38,21			1970			
										1970			
Nuovaža 45	45	10.720	6178821,36	485263,42	Žvyras	kv. m	210,55	Dešin		1970			
										1970			



1	2	3	4	5	6	7	8	9	10	11	12	13	14
Kelio sankryža (Privažiuojamasis kelias) 46	46	10.744	6178844,84	485257,68	Asfaltbetonis	kv. m	30,96			1970			
										1970			
Nuovaža 48	48	10.760	6178860,06	485253,97	Žvyras	kv. m	43,38	Dešin		1970			
										1970			
Kelio sankryža (Privažiuojamasis kelias) 52	52	10.819	6178917,82	485240,92	Asfaltbetonis	kv. m	41,64			1970			
										1970			
Nuovaža 54	54	10.838	6178936,01	485236,62	Žvyras	kv. m	26,13	Dešin		1970			
										1970			
Nuovaža 55	55	10.854	6178952,49	485232,69	Žvyras	kv. m	27,43	Kair		1970			
										1970			
Nuovaža 56	56	10.858	6178956,25	485231,82	Žvyras	kv. m	22,88	Dešin		1970			
										1970			
Nuovaža 58	58	10.889	6178986,03	485224,89	Žvyras	kv. m	18,54	Dešin		1970			
										1970			
Nuovaža 60	60	10.912	6179008,81	485219,52	Žvyras	kv. m	10,31	Kair		1970			
										1970			
Nuovaža 61	61	10.918	6179013,94	485218,31	Žvyras	kv. m	20,2	Dešin		1970			
										1970			
Nuovaža 63	63	10.944	6179039,47	485212,26	Žvyras	kv. m	13,25	Dešin		1970			
										1970			
Nuovaža 64	64	10.948	6179043,64	485211,26	Žvyras	kv. m	14,48	Kair		1970			
										1970			



1	2	3	4	5	6	7	8	9	10	11	12	13	14
Nuovaža 66	66	10.974	6179068,57	485205,27	Žvyras	kv. m	11,48	Kair		1970			
										1970			
Kelio sankryža (Privažiuojamasis kelias) 68	68	11.006	6179100,3	485197,6	Asfaltbetonis	kv. m	58,17			1970			
										1970			
Nuovaža 72	72	11.061	6179153,89	485185,01	Žvyras	kv. m	21,18	Dešin		1970			
										1970			
Kelio sankryža (Žilioni g.) 74	74	11.081	6179173,28	485180,73	Žvyras	kv. m	14,8			1970			
										1970			
Nuovaža 76	76	11.106	6179197,37	485175,55	Žvyras	kv. m	9,87	Dešin		1970			
										1970			
Nuovaža 77	77	11.109	6179200,83	485174,8	Betonas	kv. m	6,06	Dešin		1970			
										1970			
Nuovaža 78	78	11.122	6179212,89	485172,1	Žvyras	kv. m	8,22	Kair		1970			
										1970			
Nuovaža 80	80	11.148	6179238,45	485166,29	Žvyras	kv. m	7,63	Kair		1970			
										1970			
Nuovaža 82	82	11.178	6179267,89	485159,4	Žvyras	kv. m	9,6	Kair		1970			
										1970			
Nuovaža 84	84	11.200	6179288,61	485154,26	Žvyras	kv. m	6,45	Kair		1970			
										1970			
Kelio sankryža (Žvej g.) 85	85	11.211	6179299,46	485151,07	Asfaltbetonis	kv. m	60,83			1970			
										1970			



\* 1 1 5 1 4 0 1 9 3 3 \*



1	2	3	4	5	6	7	8	9	10	11	12	13	14
Nuovaža 88	88	11.238	6179325,44	485142,15	Žvyras	kv. m	12,38	Dešin		1970			
										1970			
Nuovaža 89	89	11.245	6179331,57	485139,64	Žvyras	kv. m	5,3	Kair		1970			
										1970			
Nuovaža 92	92	11.270	6179352,92	485126,47	Asfaltbetonis	kv. m	24,48	Dešin		1970			
										1970			
Nuovaža 95	95	11.305	6179381,95	485106,53	Žvyras	kv. m	8,84	Dešin		1970			
										1970			
Nuovaža 96	96	11.308	6179383,96	485105,15	Žvyras	kv. m	18,91	Kair		1970			
										1970			
Nuovaža 98	98	11.338	6179408,6	485088,03	Betonas	kv. m	10,19	Kair		1970			
										1970			
Nuovaža 99	99	11.354	6179421,88	485078,93	Betonas	kv. m	12,08	Dešin		1970			
										1970			
Kelio sankryža (Maniežo g.) 100	100	11.361	6179427,87	485074,82	Asfaltbetonis	kv. m	23,37			1970			
										1970			
Nuovaža 102	102	11.385	6179447,66	485061,27	Asfaltbetonis	kv. m	9,75	Dešin		1970			
										1970			
Nuovaža 103	103	11.400	6179460,26	485052,63	Asfaltbetonis	kv. m	8,19	Kair		1970			
										1970			
Nuovaža 104	104	11.406	6179464,59	485049,64	Asfaltbetonis	kv. m	8,1	Kair		1970			
										1970			



1	2	3	4	5	6	7	8	9	10	11	12	13	14
Nuovaža 106	106	11.436	6179489,61	485032,52	Žvyras	kv. m	13,39	Kair		1970			
										1970			
Nuovaža 108	108	11.454	6179504,13	485022,66	Žvyras	kv. m	10,16	Dešin		1970			
										1970			
Nuovaža 109	109	11.458	6179507,6	485020,3	Žvyras	kv. m	6,2	Kair		1970			
										1970			
Nuovaža 110	110	11.465	6179513,8	485016,07	Žvyras	kv. m	7,24	Kair		1970			
										1970			
Nuovaža 112	112	11.488	6179532,42	485003,45	Žvyras	kv. m	9,14	Kair		1970			
										1970			
Kelio sankryža (Privažiuojamasis kelias) 113	113	11.503	6179544,75	484994,83	Asfaltbetonis	kv. m	27,31			1970			
										1970			
Nuovaža 114	114	11.522	6179560,82	484983,94	Žvyras	kv. m	10,52	Kair		1970			
										1970			
Nuovaža 116	116	11.539	6179574,78	484974,46	Žvyras	kv. m	4,96	Dešin		1970			
										1970			
Nuovaža 117	117	11.545	6179579,96	484970,92	Betono trinkel s	kv. m	8,81	Kair		1970			
										1970			
Nuovaža 118	118	11.560	6179591,76	484962,77	Lauko akmenys	kv. m	9,76	Dešin		1970			
										1970			
Kelio sankryža (Privažiuojamasis kelias) 119	119	11.571	6179601,03	484956,41	Asfaltbetonis	kv. m	32,01	Kair		1970			
										1970			



1	2	3	4	5	6	7	8	9	10	11	12	13	14
Nuovaža 120	120	11.581	6179609,64	484950,52	Žvyras	kv. m	10,41	Dešin		1970			
										1970			
Nuovaža 122	122	11.606	6179630,04	484936,58	Žvyras	kv. m	9,11	Dešin		1970			
										1970			
Nuovaža 124	124	11.632	6179651,27	484922,23	Žvyras	kv. m	11,85	Dešin		1970			
										1970			
Nuovaža 124	124	11.632	6179651,27	484922,23	Žvyras	kv. m	33,47	Kair		1970			
										1970			
Nuovaža 127	127	11.662	6179675,97	484905,31	Lauko akmenys	kv. m	9,1	Dešin		1970			
										1970			
Nuovaža 127	127	11.662	6179675,97	484905,31	Žvyras	kv. m	9,61	Kair		1970			
										1970			
Nuovaža 128	128	11.665	6179678,9	484903,31	Žvyras	kv. m	11,46	Kair		1970			
										1970			
Nuovaža 129	129	11.673	6179684,99	484899,09	Lauko akmenys	kv. m	12,94	Dešin		1970			
										1970			
Nuovaža 130	130	11.679	6179689,96	484895,64	Betono trinkel s	kv. m	9,54	Kair		1970			
										1970			
Nuovaža 131	131	11.687	6179696,46	484891,15	Lauko akmenys	kv. m	12,33	Dešin		1970			
										1970			
Nuovaža 133	133	11.704	6179710,55	484881,55	Asfaltbetonis	kv. m	9,58	Kair		1970			
										1970			



1	2	3	4	5	6	7	8	9	10	11	12	13	14
Nuovaža 134	134	11.707	6179713,55	484879,52	Lauko akmenys	kv. m	14,83	Dešin		1970			
										1970			
Nuovaža 135	135	11.715	6179719,72	484875,32	Asfaltbetonis	kv. m	9,21	Kair		1970			
										1970			
Nuovaža 137	137	11.738	6179738,74	484862,27	Žvyras	kv. m	14,14	Dešin		1970			
										1970			
Nuovaža 138	138	11.751	6179749,64	484854,91	Žvyras	kv. m	16,67	Kair		1970			
										1970			
Nuovaža 139	139	11.754	6179752,51	484852,98	Lauko akmenys	kv. m	15,94	Dešin		1970			
										1970			
Nuovaža 140	140	11.763	6179759,96	484847,92	Asfaltbetonis	kv. m	8,93	Kair		1970			
										1970			
Nuovaža 141	141	11.767	6179763,23	484845,68	Lauko akmenys	kv. m	11,54	Dešin		1970			
										1970			
Nuovaža 143	143	11.797	6179787,23	484829,07	Asfaltbetonis	kv. m	8,26	Kair		1970			
										1970			
Nuovaža 144	144	11.804	6179793,47	484824,74	Asfaltbetonis	kv. m	7,25	Kair		1970			
										1970			
Kelio sankryža (Privažiuojamasis kelias) 145	145	11.810	6179798,01	484821,65	Asfaltbetonis	kv. m	29,12			1970			
										1970			
Nuovaža 146	146	11.816	6179803,64	484817,82	Asfaltbetonis	kv. m	4,69	Kair		1970			
										1970			



1	2	3	4	5	6	7	8	9	10	11	12	13	14
Nuovaža 147	147	11.835	6179818,53	484807,59	Žvyras	kv. m	9,12	Kair		1970			
										1970			
Nuovaža 148	148	11.846	6179827,81	484801,2	Asfaltbetonis	kv. m	15,76	Dešin		1970			
										1970			
Kelio sankryža (Žemait s g.) 149	149	11.860	6179839,33	484793,3	Žvyras	kv. m	17,42			1970			
										1970			
Kelio sankryža (Raguv l s g.) 150	150	11.875	6179852,33	484784,5	Asfaltbetonis	kv. m	13,27			1970			
										1970			
Nuovaža 151	151	11.890	6179864,02	484776,49	Asfaltbetonis	kv. m	20,31	Kair		1970			
										1970			
Nuovaža 152	152	11.896	6179869,16	484772,94	Asfaltbetonis	kv. m	8,95	Dešin		1970			
										1970			
Nuovaža 154	154	11.923	6179891,28	484757,57	Žvyras	vnt.	1	Dešin		1970			
										1970			
Nuovaža 154	154	11.923	6179891,28	484757,57	Žvyras	kv. m	11,86	Kair		1970			
										1970			
Kelio sankryža (V riški g.) 158	158	11.963	6179924,39	484734,23	Asfaltbetonis	kv. m	204,88			1970			
										1970			
Nuovaža 163	163	12.018	6179963,9	484772,1	Žvyras	kv. m	16,67	Dešin		1970			
										1970			
Pralaida 33	33	10.524	6178630,69	485309,06	Betonas	m	7,43	Kair		1970			
										1970			



\* 1 1 5 1 4 0 1 9 3 3 \*

1	2	3	4	5	6	7	8	9	10	11	12	13	14
Autobus sustojimo aikštel (ž) 121	121	11.601	6179625,67	484939,57	Žvyras	vnt.	1			1970			
										1970			

Matininkas

VITALIJUS JARIOMENKO



\* 1 1 5 1 4 0 1 9 3 3 \*

## ELEKTRONINIO DOKUMENTO METADUOMENYS

**I. Dokumento pavadinimas (antraštė)** Kelio sankryžų, tiltų, viadukų, estakadų, pralaidų, autobusų sustojimo ir poilsio aikštelių, šviesoforų, kelio oro sąlygų stebėjimo ir transporto apskaitos įrenginių kadastro duomenys

### II. Dokumento sudarytojas (-ai)

Vitalijus Jariomenko, Vilnius, Nemenčinės pl. 8-14

**III. Dokumento registracijos data ir numeris** 2023-03-28 09:36:37, Nr. 1151401933

### IV. Pasirašymas

**Parašo paskirtis:** pasirašymas

**Parašą sukūrusio asmens vardas, pavardė ir pareigos** Vitalijus Jariomenko, Matininkas, UAB "Žemės matavimų grupė"

**Sertifikatas išduotas:** Vitalijus Jariomenko

**Parašo sukūrimo data ir laikas:** 2023-03-28 09:36:37

**Parašo formatas:** XAdES-BASELINE-T

**Laiko žymoje nurodytas laikas:** 2023-03-28 09:36:45

**Informacija apie sertifikavimo paslaugų teikėją:** ADIC CA-B

**Sertifikato galiojimo laikas** 2022-11-17 12:52:04 – 2025-11-16 12:52:04

**Parašo paskirtis:** registracija

**Parašą sukūrusio asmens vardas, pavardė ir pareigos** Dainius Žegunis, Vyresnysis kadastro specialistas, Valstybės įmonė Registrų centras

**Sertifikatas išduotas:** Dainius Žegunis

**Parašo sukūrimo data ir laikas:** 2023-04-03 14:05:33

**Parašo formatas:** XAdES-BASELINE-T

**Laiko žymoje nurodytas laikas:** 2023-04-03 14:05:49

**Informacija apie sertifikavimo paslaugų teikėją:** RCSC IssuingCA

**Sertifikato galiojimo laikas** 2021-12-06 08:37:03 – 2023-12-06 08:37:03

**V. Pagrindinio dokumento priedų skaičius** – 0

**VI. Pagrindinio dokumento pridedamų dokumentų skaičius** – 0

**VII. Pridedami dokumentai:** nėra priedų

**VIII. Dokumento specifikacijos identifikavimo žymuo** ADOC-V1.0

**IX. Programinės įrangos, kuria naudojantis sudarytas elektroninis dokumentas, pavadinimas**  
RC-DSS

**X. Elektroninio dokumento grupė** BeDOC

**XI. Informacija apie elektroninio (-ių) parašo (-ų) tikrinimą (tikrinimo data)**

Visi dokumente esantys elektroniniai parašai galioja (2023-05-05 08:41:44)

**XII. Papildomi metaduomenys**

Nuorašą suformavo V.Jariomenko, 2023-05-05 08:41:44 RC-DSS





UAB "Žemės matavimų grupė", kodas: 301791912, adresas: Vilnius, Nemeninų pl. 8-14  
 Matininkas(-) VITALIJUS JARIOMENKO, kvalifikacijos pažymėjimo Nr. 2M-M-369, el. pašto adresas (-ai): matavimugrupe@gmail.com, tel.: +370 611 312 42

## KELIO / GATVĖS ATITVARAI, TRIUKŠMO SIENŲ IŠŽELDYNŲ, PUSIŲ IR DVIRIŲ TAKŲ, ELEKTROS APŠVIETIMO TINKLO KADASTRO DUOMENYS

**Pavadinimas** Valstybinis reikšmės rajoninis kelias Nr. 3417 Baisogala - Januškoniai - Šeduva 10.028-12.025 km.

**Kelio reikšmė** Valstybinis

**Kelio numeris** 3417

**Kadastro duomenų nustatymo data** 2020-07-13

Kelio sudėtinės dalies pavadinimas	Ruožo su vienodais kelio dangos ir sankasos pločiais ir tipais pradžia				Ruožo su vienodais kelio dangos ir sankasos pločiais ir tipais pabaiga				Medžiaga/ Dangos rūšis	Mato vienetas	Kiekis	Kelio pusė (kairė, dešinė)	Elektros apšvietimo tinklo tipas	Laidininko skerspjūvis	Metai			
	atskaitos duomenys		koordinatės		atskaitos duomenys		koordinatės								Pradžios/Pabaigos			
															Statybos	Rekonstravimo	Kapitalinio remonto	Paprasto remonto
	taško Nr.	km	X	Y	taško Nr.	km	X	Y										
1	2	3	4	5	6	7	8	9	10	11	12	13	14	15	16	17	18	19
Apsauginiai atitvarai 1-2	1	10.028	6178147,85	485421,35	2	10.053	6178172,18	485415,22	Plienas	m	23,96	Kairė			1970			
															1970			
Apsauginiai atitvarai 1-2	1	10.028	6178147,85	485421,35	2	10.053	6178172,18	485415,22	Plienas	m	23,05	Dešinė			1970			
															1970			
Apsauginiai atitvarai 3-6	3	10.061	6178180,3	485413,27	6	10.100	6178218,03	485404,13	Plienas	m	37,15	Dešinė			1970			
															1970			



1	2	3	4	5	6	7	8	9	10	11	12	13	14	15	16	17	18	19
P s i j (dvira i ) takas (Tr) 46-52	46	10.744	6178844,84	485257,68	52	10.819	6178917,82	485240,92	Betono trinkel s	kv. m	88,4	Kair			1970			
															1970			
P s i j (dvira i ) takas (Tr) 52-74	52	10.819	6178917,82	485240,92	74	11.081	6179173,28	485180,73	Betono trinkel s	kv. m	328,63	Kair			1970			
															1970			
P s i j (dvira i ) takas (C) 74-119	74	11.081	6179173,28	485180,73	119	11.571	6179601,03	484956,41	Betono plytel s	kv. m	531,9	Kair			1970			
															1970			
P s i j (dvira i ) takas (C) 72-85	72	11.061	6179153,89	485185,01	85	11.211	6179299,46	485151,07	Betono plytel s	kv. m	131,45	Dešin			1970			
															1970			
P s i j (dvira i ) takas (C) 72-154	85	11.211	6179299,46	485151,07	154	11.923	6179891,28	484757,57	Betono plytel s	kv. m	660,15	Dešin			1970			
															1970			
P s i j (dvira i ) takas (Tr) 119-157	119	11.571	6179601,03	484956,41	154	11.923	6179891,28	484757,57	Betono trinkel s	kv. m	479,87	Kair			1970			
															1970			
Saugumo salel 44										kv. m	42,45	Dešin			1970			
															1970			

Matininkas

VITALIJUS JARIOMENKO



\* 1 1 5 1 4 0 1 9 3 4 \*

2023-03-28 09:36:37

Lapas 2 iš 2

## ELEKTRONINIO DOKUMENTO METADUOMENYS

**I. Dokumento pavadinimas (antraštė)** Kelio atitvarų, triukšmo sienučių, želdynų, pėsčiųjų ir dviračių takų, elektros apšvietimo tinklo kadastro duomenys

### II. Dokumento sudarytojas (-ai)

Vitalijus Jariomenko, Vilnius, Nemenčinės pl. 8-14

**III. Dokumento registracijos data ir numeris** 2023-03-28 09:36:37, Nr. 1151401934

### IV. Pasirašymas

**Parašo paskirtis:** pasirašymas

**Parašą sukūrusio asmens vardas, pavardė ir pareigos** Vitalijus Jariomenko, Matininkas, UAB "Žemės matavimų grupė"

**Sertifikatas išduotas:** Vitalijus Jariomenko

**Parašo sukūrimo data ir laikas:** 2023-03-28 09:36:37

**Parašo formatas:** XAdES-BASELINE-T

**Laiko žymoje nurodytas laikas:** 2023-03-28 09:36:43

**Informacija apie sertifikavimo paslaugų teikėją:** ADIC CA-B

**Sertifikato galiojimo laikas** 2022-11-17 12:52:04 – 2025-11-16 12:52:04

**Parašo paskirtis:** registracija

**Parašą sukūrusio asmens vardas, pavardė ir pareigos** Dainius Žegunis, Vyresnysis kadastro specialistas, Valstybės įmonė Registrų centras

**Sertifikatas išduotas:** Dainius Žegunis

**Parašo sukūrimo data ir laikas:** 2023-04-03 14:05:33

**Parašo formatas:** XAdES-BASELINE-T

**Laiko žymoje nurodytas laikas:** 2023-04-03 14:05:51

**Informacija apie sertifikavimo paslaugų teikėją:** RCSC IssuingCA

**Sertifikato galiojimo laikas** 2021-12-06 08:37:03 – 2023-12-06 08:37:03

**V. Pagrindinio dokumento priedų skaičius** – 0

**VI. Pagrindinio dokumento pridedamų dokumentų skaičius** – 0

**VII. Pridedami dokumentai:** nėra priedų

**VIII. Dokumento specifikacijos identifikavimo žymuo** ADOC-V1.0

**IX. Programinės įrangos, kuria naudojantis sudarytas elektroninis dokumentas, pavadinimas** RC-DSS

**X. Elektroninio dokumento grupė** BeDOC

**XI. Informacija apie elektroninio (-ių) parašo (-ų) tikrinimą (tikrinimo data)**

Visi dokumente esantys elektroniniai parašai galioja (2023-05-05 08:41:45)

**XII. Papildomi metaduomenys**

Nuorašą suformavo V.Jariomenko, 2023-05-05 08:41:45 RC-DSS



ELEKTRONINIO DOKUMENTO METADUOMENYS	
Dokumento pavadinimas (antraštė)	Statinio byla
Dokumento sudarytojas (-ai)	ŽYDRONĖ STANIULYTĖ, matininkė, UAB "Inreal GEO"
Dokumento registracijos data ir numeris	2023-03-17
Dokumento lapų skaičius	42
Parašo paskirtis	Pasirašymas
Parašą sukūrusio asmens vardas, pavardė ir pareigos	ŽYDRONĖ STANIULYTĖ, matininkė
Sertifikatas išduotas	ŽYDRONĖ STANIULYTĖ, LT
Parašo sukūrimo data ir laikas	2024.05.22 13:36:55 (GMT+03:00)
Parašo formatas	PAdES
Laiko žymoje nurodytas laikas	2024.05.22 13:36:55 (GMT+03:00)
Informacija apie sertifikavimo paslaugų teikėją	RCSC IssuingCA, VI Registru centras - i.k. 124110246, LT
Sertifikato galiojimo laikas	Nuo 2024.04.22 11:21:19 iki 2026.04.22 11:21:19
Parašo paskirtis	Pasirašymas
Parašą sukūrusio asmens vardas, pavardė ir pareigos	ASTRIDA DAUKINTIENĖ, Vyriausiasis specialistas
Sertifikatas išduotas	ASTRIDA DAUKINTIENĖ, Nacionalinė žemės tarnyba prie Aplinkos ministerijos, LT
Parašo sukūrimo data ir laikas	2024.05.31 13:41:38 (GMT+03:00)
Parašo formatas	PAdES
Laiko žymoje nurodytas laikas	2024.05.31 13:41:38 (GMT+03:00)
Informacija apie sertifikavimo paslaugų teikėją	ADIC CA-A, Asmens dokumentu israsymo centras prie LR VRM, LT
Sertifikato galiojimo laikas	Nuo 2023.01.11 10:15:58 iki 2026.01.10 10:15:58
Pagrindinio dokumento priedų skaičius	-
Pagrindinio dokumento priedai	-
Pagrindinio dokumento priedamų dokumentų skaičius	-
Priedami dokumentai	-
Programinės įrangos, kuria naudojantis sudarytas elektroninis dokumentas, pavadinimas	GeoMatininkas, versija 3.36
Informacija apie elektroninio (-ių) parašo (-ų) tikrinimą (tikrinimo data)	Dokumento parašų tikrinime yra perspėjimų: UNTRUSTED CERTIFICATE CHAIN ASTRIDA DAUKINTIENĖ parašo tikrinime yra perspėjimas: WARNINGS OCCURED. Kodas: UNTRUSTED CERTIFICATE CHAIN.
Papildomi metaduomenys	Nuorašą suformavo 2024.09.12 19:12:09 VYTENIS VALYS



VALSTYBĖS ĮMONĖ REGISTRŲ CENTRAS  
Studentų g. 39, 08106 Vilnius, tel. +370 5 268 8262, el. p. info@registrucentras.lt  
Duomenys kaupiami ir saugomi Juridinių asmenų registre, kodas 124110246

NEKILNOJAMOJO TURTO REGISTRO DUOMENŲ BAZĖS IŠRAŠAS  
2024-05-14 15:50:54

1. Nekilnojamojo turto registre įregistruotas turtas:

Registro Nr.: 44/2767173  
Registro tipas: Statiniai  
Sudarymo data: 2022-07-12  
Radviliškio r. sav., Šeduva

2. Nekilnojamieji daiktai:

2.1. Kelias - Valstybinės reikšmės rajoninis kelias Nr. 3417 Baisogala - Januškoniai - Šeduva 10.028-12.025 km.  
Radviliškio r. sav., Šeduva  
Unikalus daikto numeris: 4400-5916-9187  
Daikto pagrindinė naudojimo paskirtis: Kelių  
Žymėjimas plane: 1-164  
Statybos pradžios metai: 1970  
Statybos pabaigos metai: 1970  
Statinio kategorija: Ypatingas  
Baigtumo procentas: 100 %  
Ilgis: 1.997 km  
Kelio reikšmė: Valstybinės  
Kelio kategorija: V  
Eismo juostų skaičius: Dvi  
Atkūrimo sąnaudos (statybos vertė): 719000 Eur  
Fizinio nusidėvėjimo procentas: 75 %  
Atkuriamoji vertė: 180000 Eur  
Atkūrimo sąnaudų (statybos vertės) ir atkuriamosios vertės nustatymo data: 2020-07-13  
Vidutinė rinkos vertė: 180000 Eur  
Vidutinės rinkos vertės nustatymo būdas: Atkuriamoji vertė  
Vidutinės rinkos vertės nustatymo data: 2020-07-13  
Kadastro duomenų nustatymo data: 2020-07-13

3. Daikto priklausiniai iš kito registro: įrašų nėra

4. Nuosavybė:

4.1. Nuosavybės teisė  
Savininkas: LIETUVOS RESPUBLIKA, a.k. 111105555  
Daiktas: kelias Nr. 4400-5916-9187, aprašytas p. 2.1.  
Įregistravimo pagrindas: 2017-03-29 Lietuvos Respublikos Vyriausybės nutarimas Nr. 238  
2017-04-25 Perdavimo - priėmimo akto Nr. 6-333  
Įrašas galioja: Nuo 2023-04-06

5. Valstybės ir savivaldybių žemės patikėjimo teisė: įrašų nėra

6. Kitos daiktinės teisės:

6.1. Turto patikėjimo teisė  
Patikėtinis: Akcinė bendrovė "Via Lietuva", a.k. 188710638  
Daiktas: kelias Nr. 4400-5916-9187, aprašytas p. 2.1.  
Įregistravimo pagrindas: 2017-03-29 Lietuvos Respublikos Vyriausybės nutarimas Nr. 238  
2017-04-25 Perdavimo - priėmimo akto Nr. 6-333  
Įrašas galioja: Nuo 2023-04-06

7. Juridiniai faktai: įrašų nėra

8. Žymos: įrašų nėra

9. Teritorijos, kuriose taikomos SŽNS, įrašytos į NTK kadastro duomenų byloje įrašytų duomenų pagrindu: įrašų nėra

10. Daikto registravimas ir kadastro žymos:

10.1. Suformuotas naujas (daikto registravimas)  
Daiktas: kelias Nr. 4400-5916-9187, aprašytas p. 2.1.  
Įregistravimo pagrindas: 2005-05-12 Įsakymas Nr. V-98  
2006-02-01 Įsakymas Nr. V-29  
2020-07-13 Nekilnojamojo daikto kadastro duomenų byla  
Įrašas galioja: Nuo 2023-04-04  
10.2. Kadastrinius matavimus atliko (kadastro žyma)  
VITALIJUS JARIOMENKO  
Daiktas: kelias Nr. 4400-5916-9187, aprašytas p. 2.1.  
Įregistravimo pagrindas: 2005-06-19 Kvalifikacijos pažymėjimas Nr. 2M-M-369  
2020-07-13 Nekilnojamojo daikto kadastro duomenų byla  
Įrašas galioja: Nuo 2023-04-04

11. Duomenys apie įregistruotas teritorijas, kuriose taikomos specialiosios žemės naudojimo sąlygos: įrašų nėra

12. Registro pastabos ir nuorodos: įrašų nėra

13. Kita informacija: įrašų nėra

14. Informacija apie duomenų sandorui tikslinimą: įrašų nėra

Dokumentą atspausdino

VYTENIS VALYS

ELEKTRONINIO DOKUMENTO METADUOMENYS	
Dokumento pavadinimas (antraštė)	Nekilnojamojo turto registro išrašas
Dokumento sudarytojas (-ai)	ŽYDRONĖ STANIULYTĖ, matininkė, UAB "Inreal GEO"
Dokumento registracijos data ir numeris	2024-05-14
Dokumento lapų skaičius	1
Parašo paskirtis	Pasirašymas
Parašą sukūrusio asmens vardas, pavardė ir pareigos	ŽYDRONĖ STANIULYTĖ, matininkė
Sertifikatas išduotas	ŽYDRONĖ STANIULYTĖ, LT
Parašo sukūrimo data ir laikas	2024.05.22 13:36:57 (GMT+03:00)
Parašo formatas	PAdES
Laiko žymoje nurodytas laikas	2024.05.22 13:36:57 (GMT+03:00)
Informacija apie sertifikavimo paslaugų teikėją	RCSC IssuingCA, VI Registru centras - i.k. 124110246, LT
Sertifikato galiojimo laikas	Nuo 2024.04.22 11:21:19 iki 2026.04.22 11:21:19
Parašo paskirtis	Pasirašymas
Parašą sukūrusio asmens vardas, pavardė ir pareigos	ASTRIDA DAUKINTIENĖ, Vyriausiasis specialistas
Sertifikatas išduotas	ASTRIDA DAUKINTIENĖ, Nacionalinė žemės tarnyba prie Aplinkos ministerijos, LT
Parašo sukūrimo data ir laikas	2024.05.31 13:41:39 (GMT+03:00)
Parašo formatas	PAdES
Laiko žymoje nurodytas laikas	2024.05.31 13:41:39 (GMT+03:00)
Informacija apie sertifikavimo paslaugų teikėją	ADIC CA-A, Asmens dokumentu israsymo centras prie LR VRM, LT
Sertifikato galiojimo laikas	Nuo 2023.01.11 10:15:58 iki 2026.01.10 10:15:58
Pagrindinio dokumento priedų skaičius	-
Pagrindinio dokumento priedai	-
Pagrindinio dokumento priedamų dokumentų skaičius	-
Priedami dokumentai	-
Programinės įrangos, kuria naudojantis sudarytas elektroninis dokumentas, pavadinimas	GeoMatininkas, versija 3.36
Informacija apie elektroninio (-ių) parašo (-ų) tikrinimą (tikrinimo data)	Dokumento parašų tikrinime yra perspėjimų: UNTRUSTED CERTIFICATE CHAIN ASTRIDA DAUKINTIENĖ parašo tikrinime yra perspėjimas: WARNINGS OCCURED. Kodas: UNTRUSTED CERTIFICATE CHAIN.
Papildomi metaduomenys	Nuorašą suformavo 2024.09.12 19:12:09 VYTENIS VALYS



VALSTYBĖS ĮMONĖ REGISTRŲ CENTRAS  
Studentų g. 39, 08106 Vilnius, tel. +370 5 268 8262, el. p. info@registrucentras.lt  
Duomenys kaupiami ir saugomi Juridinių asmenų registre, kodas 124110246

NEKILNOJAMOJO TURTO REGISTRO DUOMENŲ BAZĖS IŠRAŠAS  
2024-05-14 16:03:21

1. Nekilnojamojo turto registre įregistruotas turtas:	Registro Nr.: 44/2722589 Registro tipas: Žemės sklypas su statiniais Sudarymo data: 2022-02-15 Radviliškio r. sav., Šeduva
2. Nekilnojamieji daiktai:	
2.1.	<div>Žemės sklypas Radviliškio r. sav., Šeduva Aprašymas / pastabos: Valstybinės reikšmės rajoninis kelias Nr. 3417 Baisogala - Januškoniai - Šeduva 10,031-12,030 km. Unikalus daikto numeris: 4400-5439-2259 Žemės sklypo kadastro numeris ir kadastro vietovės pavadinimas: 1170/7001:6 Šeduvos m. k.v. Daikto pagrindinė naudojimo paskirtis: Kita Žemės sklypo naudojimo būdas: Susisiekimo ir inžinerinių tinklų koridorių teritorijos Žemės sklypo plotas: 3.4084 ha Kelių plotas: 3.4084 ha Nusausintos žemės plotas: 0.5140 ha Žemės ūkio naudmenų našumo balas: 36.0 Matavimų tipas: Žemės sklypas suformuotas atliekant kadastrinius matavimus Vidutinė rinkos vertė: 28800 Eur Vidutinės rinkos vertės nustatymo data: 2023-01-24 Vidutinės rinkos vertės nustatymo būdas: Masinis vertinimas Kadastro duomenų nustatymo data: 2022-12-12</div>
2.2.	<div>Kelias - šaligatvis Teritorija: Radviliškio r. sav., Radviliškio r. sav. teritorija Unikalus daikto numeris: 4400-3143-9212 Daikto pagrindinė naudojimo paskirtis: Kelių Žymėjimas plane: B Statybos pabaigos metai: 2014 Statinio kategorija: I grupės nesudėtingasis Baigtumo procentas: 100 % Ilgis: 0.00 km Danga: Betono trinkelės Atkūrimo sąnaudos (statybos vertė): 2500 Eur Fizinio nusidėvėjimo procentas: 0 % Atkuriamoji vertė: 2500 Eur Atkūrimo sąnaudų (statybos vertės) ir atkuriamosios vertės nustatymo data: 2014-11-27 Vidutinė rinkos vertė: 2500 Eur Vidutinės rinkos vertės nustatymo būdas: Atkuriamoji vertė Vidutinės rinkos vertės nustatymo data: 2014-11-27 Kadastro duomenų nustatymo data: 2014-11-27</div>
2.3.	<div>Kelias - šaligatvis Teritorija: Radviliškio r. sav., Radviliškio r. sav. teritorija Aprašymas / pastabos: Plotas: 191 kv.m. Unikalus daikto numeris: 4400-3143-9220 Daikto pagrindinė naudojimo paskirtis: Kelių Žymėjimas plane: B Statybos pabaigos metai: 2014 Statinio kategorija: II grupės nesudėtingasis Baigtumo procentas: 100 % Ilgis: 0.00 km Danga: Betono trinkelės Kelio reikšmė: Vietinės Atkūrimo sąnaudos (statybos vertė): 7690 Eur Fizinio nusidėvėjimo procentas: 0 % Atkuriamoji vertė: 7690 Eur Atkūrimo sąnaudų (statybos vertės) ir atkuriamosios vertės nustatymo data: 2014-11-27 Vidutinė rinkos vertė: 7690 Eur Vidutinės rinkos vertės nustatymo būdas: Atkuriamoji vertė Vidutinės rinkos vertės nustatymo data: 2014-11-27 Kadastro duomenų nustatymo data: 2014-11-27</div>
3. Daikto priklausiniai iš kito registro: įrašų nėra	
4. Nuosavybė:	
4.1.	<div>Nuosavybės teisė Savininkas: LIETUVOS RESPUBLIKA, a.k. 111105555 Daiktas: Žemės sklypas Nr. 4400-5439-2259, aprašytas p. 2.1. Įregistravimo pagrindas: 2023-01-16 Nacionalinės žemės tarnybos teritorinio skyriaus vedėjo sprendimas Nr. 30SK-47-(14.30.110 E.) Įrašas galioja: Nuo 2023-01-27</div>
4.2.	<div>Nuosavybės teisė Savininkas: RADVILIŠKIO RAJONO SAVIVALDYBĖ, a.k. 111101539 Daiktas: kelias Nr. 4400-3143-9220, aprašytas p. 2.3. Įregistravimo pagrindas: 2014-12-09 Deklaracija apie statybos užbaigimą / paskirties pakeitimą Nr. 1 Įrašas galioja: Nuo 2015-03-24</div>
4.3.	<div>Nuosavybės teisė Savininkas: RADVILIŠKIO RAJONO SAVIVALDYBĖ, a.k. 111101539 Daiktas: kelias Nr. 4400-3143-9212, aprašytas p. 2.2. Įregistravimo pagrindas: 2014-12-09 Deklaracija apie statybos užbaigimą / paskirties pakeitimą Nr. 3 Įrašas galioja: Nuo 2015-03-24</div>
5. Valstybės ir savivaldybių žemės patikėjimo teisė:	
5.1.	<div>Valstybinės žemės patikėjimo teisė Patikėtinis: Nacionalinė žemės tarnyba prie Aplinkos ministerijos, a.k. 188704927 Daiktas: žemės sklypas Nr. 4400-5439-2259, aprašytas p. 2.1. Įregistravimo pagrindas: 2023-09-08 Nacionalinės žemės tarnybos teritorinio skyriaus vedėjo sprendimas Nr. 30SK-425-(14.30.110 E.) Įrašas galioja: Nuo 2023-09-13</div>
6. Kitos daiktinės teisės: įrašų nėra	
7. Juridiniai faktai: įrašų nėra	
8. Žymos: įrašų nėra	
9. Teritorijos, kuriose taikomos SŽNS, įrašytos į NTK kadastro duomenų byloje įrašytų duomenų pagrindu: įrašų nėra	
10. Daikto registravimas ir kadastro žymos:	
10.1.	<div>Suformuotas naujas (daikto registravimas) Daiktas: žemės sklypas Nr. 4400-5439-2259, aprašytas p. 2.1. Įregistravimo pagrindas: 2022-12-12 Nekilnojamojo daikto kadastro duomenų byla Įrašas galioja: Nuo 2023-01-24 2022-12-12 Nacionalinės žemės tarnybos teritorinio skyriaus vedėjo sprendimas Nr. 30SK-47-(14.30.110 E.)</div>
10.2.	<div>Kadastrinius matavimus atliko (kadastro žyma) VITALIJUS JARIOMENKO Daiktas: žemės sklypas Nr. 4400-5439-2259, aprašytas p. 2.1. Įregistravimo pagrindas: 2008-06-19 Kvalifikacijos pažymėjimas Nr. 2M-M-369 2022-12-12 Nekilnojamojo daikto kadastro duomenų byla Įrašas galioja: Nuo 2023-01-24</div>
10.3.	<div>Suformuotas naujas (daikto registravimas) Daiktas: kelias Nr. 4400-3143-9212, aprašytas p. 2.2. Įregistravimo pagrindas: 2014-11-27 Nekilnojamojo daikto kadastro duomenų byla 2014-12-09 Deklaracija apie statybos užbaigimą / paskirties pakeitimą Nr. 3 Įrašas galioja: Nuo 2015-03-23</div>
10.4.	<div>Kadastrinius matavimus atliko (kadastro žyma) IĮ "Santovita", a.k. 171381871 Daiktas: kelias Nr. 4400-3143-9212, aprašytas p. 2.2. Įregistravimo pagrindas: 2011-06-16 Kvalifikacijos pažymėjimas Nr. 2M-M-1594 2014-11-27 Nekilnojamojo daikto kadastro duomenų byla Įrašas galioja: Nuo 2015-03-23</div>
10.5.	<div>Suformuotas naujas (daikto registravimas) Daiktas: kelias Nr. 4400-3143-9220, aprašytas p. 2.3. Įregistravimo pagrindas: 2014-11-27 Nekilnojamojo daikto kadastro duomenų byla 2014-12-09 Deklaracija apie statybos užbaigimą / paskirties pakeitimą Nr. 1 Įrašas galioja: Nuo 2015-03-23</div>
10.6.	<div>Kadastrinius matavimus atliko (kadastro žyma) IĮ "Santovita", a.k. 171381871 Daiktas: kelias Nr. 4400-3143-9220, aprašytas p. 2.3. Įregistravimo pagrindas: 2011-06-16 Kvalifikacijos pažymėjimas Nr. 2M-M-1594 2014-11-27 Nekilnojamojo daikto kadastro duomenų byla Įrašas galioja: Nuo 2015-03-23</div>
11. Duomenys apie įregistruotas teritorijas, kuriose taikomos specialiosios žemės naudojimo sąlygos:	
11.1.	<div>Teritorijos pavadinimas: Elektroninių ryšių tinklų elektroninių ryšių infrastruktūros apsaugos zonos (III skyrius, vienuolitaktis skirsinis) Teritorijos unikalus numeris: 100383320 Įregistravimo pagrindas: Lietuvos Respublikos susisiekimo ministerija; 2023-02-20 Telia tinklo apsaugos zonos planas Radviliškio rajono savivaldybėje (papildomas) Nr. 3-74 Įregistravimo data: 2023-02-22 Žemės sklypo plotas, patenkantis į Teritoriją: 79 kv. m, nuo 2023-09-26</div>
11.2.	<div>Teritorijos pavadinimas: Elektroninių ryšių tinklų elektroninių ryšių infrastruktūros apsaugos zonos (III skyrius, vienuolitaktis skirsinis) Teritorijos unikalus numeris: 100353591 Įregistravimo pagrindas: Lietuvos Respublikos susisiekimo ministerija; 2022-06-10 Lietuvos Respublikos susisiekimo ministro įsakymas dėl elektroninių ryšių tinklų elektroninių ryšių infrastruktūros apsaugos zonos VšĮ "Placiajuostis internetas" tinklo plano Radviliškio rajono savivaldybėje patvirtinimo Nr. 3-302 Įregistravimo data: 2022-06-29 Žemės sklypo plotas, patenkantis į Teritoriją: 66 kv. m, nuo 2023-09-26</div>
11.3.	<div>Teritorijos pavadinimas: Elektroninių ryšių tinklų elektroninių ryšių infrastruktūros apsaugos zonos (III skyrius, vienuolitaktis skirsinis) Teritorijos unikalus numeris: 100352937 Įregistravimo pagrindas: Lietuvos Respublikos susisiekimo ministerija; 2022-06-10 Lietuvos Respublikos susisiekimo ministro įsakymas dėl elektroninių ryšių tinklų elektroninių ryšių infrastruktūros apsaugos zonos VšĮ "Placiajuostis internetas" tinklo plano Radviliškio rajono savivaldybėje patvirtinimo Nr. 3-302 Įregistravimo data: 2022-06-22 Žemės sklypo plotas, patenkantis į Teritoriją: 3 kv. m, nuo 2023-09-26</div>
11.4.	<div>Teritorijos pavadinimas: Elektroninių ryšių tinklų elektroninių ryšių infrastruktūros apsaugos zonos (III skyrius, vienuolitaktis skirsinis) Teritorijos unikalus numeris: 100123272 Įregistravimo pagrindas: Lietuvos Respublikos susisiekimo ministerija; 2021-10-26 Telia tinklo apsaugos zonos planas Radviliškio r. sav. Nr. 3-507 Įregistravimo data: 2021-11-24 Žemės sklypo plotas, patenkantis į Teritoriją: 3889 kv. m, nuo 2023-09-26</div>
11.5.	<div>Teritorijos pavadinimas: Elektroninių ryšių tinklų elektroninių ryšių infrastruktūros apsaugos zonos (III skyrius, vienuolitaktis skirsinis) Teritorijos unikalus numeris: 100100112 Įregistravimo pagrindas: Lietuvos Respublikos susisiekimo ministerija; 2021-10-26 Telia tinklo apsaugos zonos planas Radviliškio r. sav. Nr. 3-507 Įregistravimo data: 2021-11-15 Žemės sklypo plotas, patenkantis į Teritoriją: 11 kv. m, nuo 2023-09-26</div>
11.6.	<div>Teritorijos pavadinimas: Elektroninių ryšių tinklų elektroninių ryšių infrastruktūros apsaugos zonos (III skyrius, vienuolitaktis skirsinis) Teritorijos unikalus numeris: 100100367 Įregistravimo pagrindas: Lietuvos Respublikos susisiekimo ministerija; 2021-10-26 Telia tinklo apsaugos zonos planas Radviliškio r. sav. Nr. 3-507 Įregistravimo data: 2021-11-09 Žemės sklypo plotas, patenkantis į Teritoriją: 257 kv. m, nuo 2023-09-26</div>
11.7.	<div>Teritorijos pavadinimas: Elektros tinklų apsaugos zonos (III skyrius, ketvirtasis skirsinis) Teritorijos unikalus numeris: 100341792 Įregistravimo pagrindas: Lietuvos Respublikos energetikos ministerija; 2021-12-21 Įsakymas dėl Radviliškio elektros tinklų teritorijų plano patvirtinimo Nr. 1-364</div>

		[registravimo data: 2022-03-14 Žemės sklypo plotas, patenkančis   Teritoriją: 226 kv. m, nuo 2023-09-26
11.8.		Teritorijos pavadinimas: Elektros tinklų apsaugos zonos (III skyrius, ketvirtasis skirsnis) Teritorijos unikalus numeris: 100198639 [registravimo pagrindas: Lietuvos Respublikos energetikos ministerija; 2021-12-21 Įsakymas dėl Radviliškio elektros tinklų teritorijų plano patvirtinimo Nr. 1-364 [registravimo data: 2022-01-12 Žemės sklypo plotas, patenkančis   Teritoriją: 3588 kv. m, nuo 2023-09-26
11.9.		Teritorijos pavadinimas: Elektros tinklų apsaugos zonos (III skyrius, ketvirtasis skirsnis) Teritorijos unikalus numeris: 100198882 [registravimo pagrindas: Lietuvos Respublikos energetikos ministerija; 2021-12-21 Įsakymas dėl Radviliškio elektros tinklų teritorijų plano patvirtinimo Nr. 1-364 [registravimo data: 2022-01-12 Žemės sklypo plotas, patenkančis   Teritoriją: 1341 kv. m, nuo 2023-09-26
11.10.		Teritorijos pavadinimas: Elektros tinklų apsaugos zonos (III skyrius, ketvirtasis skirsnis) Teritorijos unikalus numeris: 100197910 [registravimo pagrindas: Lietuvos Respublikos energetikos ministerija; 2021-12-21 Įsakymas dėl Radviliškio elektros tinklų teritorijų plano patvirtinimo Nr. 1-364 [registravimo data: 2022-01-10 Žemės sklypo plotas, patenkančis   Teritoriją: 676 kv. m, nuo 2023-09-26
11.11.		Teritorijos pavadinimas: Elektros tinklų apsaugos zonos (III skyrius, ketvirtasis skirsnis) Teritorijos unikalus numeris: 100197359 [registravimo pagrindas: Lietuvos Respublikos energetikos ministerija; 2021-12-21 Įsakymas dėl Radviliškio elektros tinklų teritorijų plano patvirtinimo Nr. 1-364 [registravimo data: 2022-01-07 Žemės sklypo plotas, patenkančis   Teritoriją: 6 kv. m, nuo 2023-09-26
11.12.		Teritorijos pavadinimas: Elektros tinklų apsaugos zonos (III skyrius, ketvirtasis skirsnis) Teritorijos unikalus numeris: 100194737 [registravimo pagrindas: Lietuvos Respublikos energetikos ministerija; 2021-12-21 Įsakymas dėl Radviliškio elektros tinklų teritorijų plano patvirtinimo Nr. 1-364 [registravimo data: 2022-01-05 Žemės sklypo plotas, patenkančis   Teritoriją: 79 kv. m, nuo 2023-09-26
11.13.		Teritorijos pavadinimas: Elektros tinklų apsaugos zonos (III skyrius, ketvirtasis skirsnis) Teritorijos unikalus numeris: 100195585 [registravimo pagrindas: Lietuvos Respublikos energetikos ministerija; 2021-12-21 Įsakymas dėl Radviliškio elektros tinklų teritorijų plano patvirtinimo Nr. 1-364 [registravimo data: 2022-01-05 Žemės sklypo plotas, patenkančis   Teritoriją: 1746 kv. m, nuo 2023-09-26
11.14.		Teritorijos pavadinimas: Elektros tinklų apsaugos zonos (III skyrius, ketvirtasis skirsnis) Teritorijos unikalus numeris: 100195122 [registravimo pagrindas: Lietuvos Respublikos energetikos ministerija; 2021-12-21 Įsakymas dėl Radviliškio elektros tinklų teritorijų plano patvirtinimo Nr. 1-364 [registravimo data: 2022-01-05 Žemės sklypo plotas, patenkančis   Teritoriją: 414 kv. m, nuo 2023-09-26
11.15.		Teritorijos pavadinimas: Elektros tinklų apsaugos zonos (III skyrius, ketvirtasis skirsnis) Teritorijos unikalus numeris: 100186099 [registravimo pagrindas: Lietuvos Respublikos energetikos ministerija; 2021-12-21 Įsakymas dėl Radviliškio elektros tinklų teritorijų plano patvirtinimo Nr. 1-364 [registravimo data: 2022-01-03 Žemės sklypo plotas, patenkančis   Teritoriją: 40 kv. m, nuo 2023-09-26
11.16.		Teritorijos pavadinimas: Elektros tinklų apsaugos zonos (III skyrius, ketvirtasis skirsnis) Teritorijos unikalus numeris: 100190408 [registravimo pagrindas: Lietuvos Respublikos energetikos ministerija; 2021-12-21 Įsakymas dėl Radviliškio elektros tinklų teritorijų plano patvirtinimo Nr. 1-364 [registravimo data: 2022-01-03 Žemės sklypo plotas, patenkančis   Teritoriją: 11 kv. m, nuo 2023-09-26
11.17.		Teritorijos pavadinimas: Elektros tinklų apsaugos zonos (III skyrius, ketvirtasis skirsnis) Teritorijos unikalus numeris: 100189673 [registravimo pagrindas: Lietuvos Respublikos energetikos ministerija; 2021-12-21 Įsakymas dėl Radviliškio elektros tinklų teritorijų plano patvirtinimo Nr. 1-364 [registravimo data: 2022-01-03 Žemės sklypo plotas, patenkančis   Teritoriją: 42 kv. m, nuo 2023-09-26
11.18.		Teritorijos pavadinimas: Elektros tinklų apsaugos zonos (III skyrius, ketvirtasis skirsnis) Teritorijos unikalus numeris: 100190358 [registravimo pagrindas: Lietuvos Respublikos energetikos ministerija; 2021-12-21 Įsakymas dėl Radviliškio elektros tinklų teritorijų plano patvirtinimo Nr. 1-364 [registravimo data: 2022-01-03 Žemės sklypo plotas, patenkančis   Teritoriją: 46 kv. m, nuo 2023-09-26
11.19.		Teritorijos pavadinimas: Elektros tinklų apsaugos zonos (III skyrius, ketvirtasis skirsnis) Teritorijos unikalus numeris: 100186644 [registravimo pagrindas: Lietuvos Respublikos energetikos ministerija; 2021-12-21 Įsakymas dėl Radviliškio elektros tinklų teritorijų plano patvirtinimo Nr. 1-364 [registravimo data: 2022-01-03 Žemės sklypo plotas, patenkančis   Teritoriją: 81 kv. m, nuo 2023-09-26
11.20.		Teritorijos pavadinimas: Elektros tinklų apsaugos zonos (III skyrius, ketvirtasis skirsnis) Teritorijos unikalus numeris: 100191630 [registravimo pagrindas: Lietuvos Respublikos energetikos ministerija; 2021-12-21 Įsakymas dėl Radviliškio elektros tinklų teritorijų plano patvirtinimo Nr. 1-364 [registravimo data: 2022-01-03 Žemės sklypo plotas, patenkančis   Teritoriją: 36 kv. m, nuo 2023-09-26
11.21.		Teritorijos pavadinimas: Elektros tinklų apsaugos zonos (III skyrius, ketvirtasis skirsnis) Teritorijos unikalus numeris: 100194030 [registravimo pagrindas: Lietuvos Respublikos energetikos ministerija; 2021-12-21 Įsakymas dėl Radviliškio elektros tinklų teritorijų plano patvirtinimo Nr. 1-364 [registravimo data: 2022-01-03 Žemės sklypo plotas, patenkančis   Teritoriją: 1115 kv. m, nuo 2023-09-26
11.22.		Teritorijos pavadinimas: Elektros tinklų apsaugos zonos (III skyrius, ketvirtasis skirsnis) Teritorijos unikalus numeris: 100190227 [registravimo pagrindas: Lietuvos Respublikos energetikos ministerija; 2021-12-21 Įsakymas dėl Radviliškio elektros tinklų teritorijų plano patvirtinimo Nr. 1-364 [registravimo data: 2022-01-03 Žemės sklypo plotas, patenkančis   Teritoriją: 75 kv. m, nuo 2023-09-26
11.23.		Teritorijos pavadinimas: Elektros tinklų apsaugos zonos (III skyrius, ketvirtasis skirsnis) Teritorijos unikalus numeris: 100186003 [registravimo pagrindas: Lietuvos Respublikos energetikos ministerija; 2021-12-21 Įsakymas dėl Radviliškio elektros tinklų teritorijų plano patvirtinimo Nr. 1-364 [registravimo data: 2022-01-03 Žemės sklypo plotas, patenkančis   Teritoriją: 57 kv. m, nuo 2023-09-26
11.24.		Teritorijos pavadinimas: Elektros tinklų apsaugos zonos (III skyrius, ketvirtasis skirsnis) Teritorijos unikalus numeris: 100183440 [registravimo pagrindas: Lietuvos Respublikos energetikos ministerija; 2021-12-21 Įsakymas dėl Radviliškio elektros tinklų teritorijų plano patvirtinimo Nr. 1-364 [registravimo data: 2021-12-29 Žemės sklypo plotas, patenkančis   Teritoriją: 43 kv. m, nuo 2023-09-26
11.25.		Teritorijos pavadinimas: Elektros tinklų apsaugos zonos (III skyrius, ketvirtasis skirsnis) Teritorijos unikalus numeris: 100183273 [registravimo pagrindas: Lietuvos Respublikos energetikos ministerija; 2021-12-21 Įsakymas dėl Radviliškio elektros tinklų teritorijų plano patvirtinimo Nr. 1-364 [registravimo data: 2021-12-29 Žemės sklypo plotas, patenkančis   Teritoriją: 55 kv. m, nuo 2023-09-26
11.26.		Teritorijos pavadinimas: Skirstomųjų dujotiekių apsaugos zonos (III skyrius, šeštasis skirsnis) Teritorijos unikalus numeris: 100195802 [registravimo pagrindas: Lietuvos Respublikos energetikos ministerija; 2021-12-21 Įsakymas dėl Alksniupių skirstomųjų dujotiekių teritorijų plano patvirtinimo Nr. 1-361 Duomenų pakeltimo pagrindas: Lietuvos Respublikos energetikos ministerija; 2022-11-30 Įsakymas dėl energetikos ministro 2021 m. gruodžio 21 d. įsakymo Nr. 1-361 "Dėl Alksniupių skirstomųjų dujotiekių teritorijų plano patvirtinimo" pakeitimo Nr. 1-418 Duomenų pakeltimo data: 2023-01-06 Žemės sklypo plotas, patenkančis   Teritoriją: 2742 kv. m, nuo 2023-09-26
11.27.		Teritorijos pavadinimas: Skirstomųjų dujotiekių apsaugos zonos (III skyrius, šeštasis skirsnis) Teritorijos unikalus numeris: 100402482 [registravimo pagrindas: AB "Energinės skirstymo operatorius"; 2023-05-22 Skirstomųjų dujotiekių apsaugos zonos planas Radviliškio r. savivaldybėje Nr. D2A4301295 [registravimo data: 2023-07-11 Žemės sklypo plotas, patenkančis   Teritoriją: 29 kv. m, nuo 2023-09-26
11.28.		Teritorijos pavadinimas: Skirstomųjų dujotiekių apsaugos zonos (III skyrius, šeštasis skirsnis) Teritorijos unikalus numeris: 100191769 [registravimo pagrindas: AB "Energinės skirstymo operatorius"; 2020-07-27 Vis skirstomasis dujotiekis iki sklypo ribos Kėdainių g. 23, Šeduva, Radviliškio r. sav. Nr. D2A4010689 [registravimo data: 2022-01-04 Žemės sklypo plotas, patenkančis   Teritoriją: 28 kv. m, nuo 2023-09-26
11.29.		Teritorijos pavadinimas: Skirstomųjų dujotiekių apsaugos zonos (III skyrius, šeštasis skirsnis) Teritorijos unikalus numeris: 100069686 [registravimo pagrindas: AB "Energinės skirstymo operatorius"; 2021-10-11 Vidutinio slėgio skirstomojo dujotiekio nuo esamo dujotiekio Kėdainių gatvėje, Kėdainių gatvė, iki pastato sienos Kėdainių g. 47, 5 Nr. D2A4108457 [registravimo data: 2021-10-27 Žemės sklypo plotas, patenkančis   Teritoriją: 26 kv. m, nuo 2023-09-26
11.30.		Teritorijos pavadinimas: Skirstomųjų dujotiekių apsaugos zonos (III skyrius, šeštasis skirsnis) Teritorijos unikalus numeris: 100062755 [registravimo pagrindas: AB "Energinės skirstymo operatorius"; 2020-04-10 Vidutinio slėgio skirstomojo dujotiekio nuo esamo dujotiekio Kėdainių gatvėje, Kėdainių gatvė , iki pastato sienos Kėdainių g. 45, Šeduvos m., Radviliškio r. sav., įrengimo projektas Nr. D2A4111735 [registravimo data: 2021-10-21 Žemės sklypo plotas, patenkančis   Teritoriją: 28 kv. m, nuo 2023-09-26
11.31.		Teritorijos pavadinimas: Skirstomųjų dujotiekių apsaugos zonos (III skyrius, šeštasis skirsnis) Teritorijos unikalus numeris: 100027852 [registravimo pagrindas: AB "Energinės skirstymo operatorius"; 2020-04-10 Vidutinio slėgio skirstomojo dujotiekio Kėdainių g. 23, Šeduvos m., Radviliškio r. sav., įrengimo projektas Nr. D2A4105986 [registravimo data: 2021-08-30 Žemės sklypo plotas, patenkančis   Teritoriją: 6 kv. m, nuo 2023-09-26
11.32.		Teritorijos pavadinimas: Skirstomųjų dujotiekių apsaugos zonos (III skyrius, šeštasis skirsnis) Teritorijos unikalus numeris: 100027715 [registravimo pagrindas: AB "Energinės skirstymo operatorius"; 2021-08-11 Vidutinio slėgio skirstomojo dujotiekio Kėdainių g. 23, Šeduvos m., Radviliškio r. sav., įrengimo projektas Nr. D2A4105986 [registravimo data: 2021-08-30 Žemės sklypo plotas, patenkančis   Teritoriją: 30 kv. m, nuo 2023-09-26
11.33.		Teritorijos pavadinimas: Skirstomųjų dujotiekių apsaugos zonos (III skyrius, šeštasis skirsnis) Teritorijos unikalus numeris: 100027516 [registravimo pagrindas: AB "Energinės skirstymo operatorius"; 2021-08-11 Vidutinio slėgio skirstomojo dujotiekioKėdainių gatvėje, Kėdainių gatvė , iki pastato sienos Kėdainių g. 24, Šeduvos m., Radviliškio r. sav., įrengimo projektas Nr. D2A4106882 [registravimo data: 2021-08-26 Žemės sklypo plotas, patenkančis   Teritoriją: 3 kv. m, nuo 2023-09-26
11.34.		Teritorijos pavadinimas: Skirstomųjų dujotiekių apsaugos zonos (III skyrius, šeštasis skirsnis) Teritorijos unikalus numeris: 100015314 [registravimo pagrindas: AB "Energinės skirstymo operatorius"; 2021-02-26 Vidutinio slėgio skirstomojo dujotiekio iki sklypo ribos Kėdainių g. 53a, Šeduvos m., Radviliškio r. sav., įrengimo projektas Nr. D2A4020263 [registravimo data: 2021-04-06 Žemės sklypo plotas, patenkančis   Teritoriją: 26 kv. m, nuo 2023-09-26
12.	Registro pastabos ir nuorodos: prašų nėra	
13.	Kita informacija: prašų nėra	
14.	Informacija apie duomenų sandorinį tikslinimą: prašų nėra	
Dokumentą atspausdino		VYTENIS VALYS



ELEKTRONINIO DOKUMENTO METADUOMENYS	
Dokumento pavadinimas (antraštė)	Nekilnojamojo turto registro išrašas
Dokumento sudarytojas (-ai)	ŽYDRONĖ STANIULYTĖ, matininkė, UAB "Inreal GEO"
Dokumento registracijos data ir numeris	2024-05-14
Dokumento lapų skaičius	2
Parašo paskirtis	Pasirašymas
Parašą sukūrusio asmens vardas, pavardė ir pareigos	ŽYDRONĖ STANIULYTĖ, matininkė
Sertifikatas išduotas	ŽYDRONĖ STANIULYTĖ, LT
Parašo sukūrimo data ir laikas	2024.05.22 13:36:59 (GMT+03:00)
Parašo formatas	PAdES
Laiko žymoje nurodytas laikas	2024.05.22 13:36:59 (GMT+03:00)
Informacija apie sertifikavimo paslaugų teikėją	RCSC IssuingCA, VI Registru centras - i.k. 124110246, LT
Sertifikato galiojimo laikas	Nuo 2024.04.22 11:21:19 iki 2026.04.22 11:21:19
Parašo paskirtis	Pasirašymas
Parašą sukūrusio asmens vardas, pavardė ir pareigos	ASTRIDA DAUKINTIENĖ, Vyriausiasis specialistas
Sertifikatas išduotas	ASTRIDA DAUKINTIENĖ, Nacionalinė žemės tarnyba prie Aplinkos ministerijos, LT
Parašo sukūrimo data ir laikas	2024.05.31 13:41:39 (GMT+03:00)
Parašo formatas	PAdES
Laiko žymoje nurodytas laikas	2024.05.31 13:41:39 (GMT+03:00)
Informacija apie sertifikavimo paslaugų teikėją	ADIC CA-A, Asmens dokumentu israsymo centras prie LR VRM, LT
Sertifikato galiojimo laikas	Nuo 2023.01.11 10:15:58 iki 2026.01.10 10:15:58
Pagrindinio dokumento priedų skaičius	-
Pagrindinio dokumento priedai	-
Pagrindinio dokumento priedamų dokumentų skaičius	-
Priedami dokumentai	-
Programinės įrangos, kuria naudojantis sudarytas elektroninis dokumentas, pavadinimas	GeoMatininkas, versija 3.36
Informacija apie elektroninio (-ių) parašo (-ų) tikrinimą (tikrinimo data)	Dokumento parašų tikrinime yra perspėjimų: UNTRUSTED CERTIFICATE CHAIN ASTRIDA DAUKINTIENĖ parašo tikrinime yra perspėjimas: WARNINGS OCCURED. Kodas: UNTRUSTED CERTIFICATE CHAIN.
Papildomi metaduomenys	Nuorašą suformavo 2024.09.12 19:12:09 VYTENIS VALYS

PATVIRTINTA  
Nacionalinės žemės tarnybos prie  
Žemės ūkio ministerijos direktoriaus  
2012 m. vasario 10 d. įsakymu Nr. 1P-(1.3)-50

Akcinė bendrovė „VIA Lietuva“ Kauno g. 22  
LT-03212 Vilnius Telefonas (8 5) 232 9600 El. paštas [info@vialietuva.lt](mailto:info@vialietuva.lt)

(žemės sklypo savininko (esamo ar būsimo) vardas ir pavardė, adresas, el. paštas, telefono Nr.;

Nacionalinės žemės tarnybos prie Aplinkos ministerijos  
Šiaulių apygardos žemės tvarkymo ir administravimo skyriaus vedėjui

### **PRAŠYMAS PAKEISTI NUSTATYTUS ŽEMĖS SKLYPO KADASTRO DUOMENIS**

2024-05-21  
(data)

Šiauliai  
(sudarymo vieta)

Prašau pakeisti nustatytus žemės sklypo (kadastrinis Nr. 7170/7001:6), esančio Radviliškio  
r. sav. teritorijoje

(žemės sklypo adresas, jei adresas nesuteiktas, – nurodyti žemės sklypo buvimo vietą)

kadastro duomenis pagal UAB „Inreal GEO“. matininkės Žydronės Staniulytės  
(juridinio asmens ar kitos užsienio organizacijos pavadinimas, matininko vardas ir pavardė)  
parengtą žemės sklypo kadastro duomenų bylą.

PRIDEDAMA:

1. Žemės sklypo kadastro duomenų byla, lapų, kompiuterinė laikmena – 1 egz. \_\_\_\_\_  
(nurodomas byloje esančių lapų ir kompiuterinių laikmenų

skaičius (vieno bylos egzemplioriaus), egzempliorių skaičius)

2. Įgaliojimo kopija ☐ (jei pridedama pažymėti ☒).

Akcinė bendrovė „Via Lietuva“  
Infrastruktūros palaikymo ir vystymo grupė  
Projektų vadovė Atėnė Žemaitienė

(Parašas)

(Vardas ir pavardė)

ELEKTRONINIO DOKUMENTO METADUOMENYS	
Dokumento pavadinimas (antraštė)	Prašymas pakeisti nustatytus žemės sklypo kadastro duomenis
Dokumento sudarytojas (-ai)	ŽYDRONĖ STANIULYTĖ, matininkė, UAB "Inreal GEO"
Dokumento registracijos data ir numeris	2024-05-21
Dokumento lapų skaičius	1
Parašo paskirtis	Pasirašymas
Parašą sukūrusio asmens vardas, pavardė ir pareigos	ŽYDRONĖ STANIULYTĖ, matininkė
Sertifikatas išduotas	ŽYDRONĖ STANIULYTĖ, LT
Parašo sukūrimo data ir laikas	2024.05.22 13:37:00 (GMT+03:00)
Parašo formatas	PADES
Laiko žymoje nurodytas laikas	2024.05.22 13:37:00 (GMT+03:00)
Informacija apie sertifikavimo paslaugų teikėją	RCSC IssuingCA, VI Registru centras - i.k. 124110246, LT
Sertifikato galiojimo laikas	Nuo 2024.04.22 11:21:19 iki 2026.04.22 11:21:19
Pagrindinio dokumento priedų skaičius	-
Pagrindinio dokumento priedai	-
Pagrindinio dokumento pridedamų dokumentų skaičius	-
Pridedami dokumentai	-
Programinės įrangos, kuria naudojantis sudarytas elektroninis dokumentas, pavadinimas	GeoMatininkas, versija 3.36
Informacija apie elektroninio (-ių) parašo (-ų) tikrinimą (tikrinimo data)	Atitinka specifikacijos keliamus reikalavimus. Visi dokumente esantys elektroniniai parašai galioja (2024.09.12 19:12:10)
Papildomi metaduomenys	Nuorašą suformavo 2024.09.12 19:12:10 VYTENIS VALYS

**UAB "Inreal GEO"**

Žydron Staniulyt , 2M-M-2957, Maironio g. 1, Radviliškis, zydrone.staniulyte@inreal.lt, 8-600-08213

Nacionalin s žem s tarnybos prie aplinkos ministerijos  
Nekilnojamojo turto kadastro skyriaus vadovui

2024-05-07

(data)

**PRAŠYMAS PATIKRINTI ŽEM S SKLYPO KADASTRO DUOMEN BYL**

Prašau patikrinti žem s sklypo kadastro Nr. 7170/7001:0006 unikalus Nr. 440054392259 esan io  
Radviliškio r. sav., , kadastro duomen byl . Žem s sklypo kadastro duomenis nustat matininkas  
ŽYDRON STANIULYT , kvalifikacijos pažym jimo Nr. 2M-M-2957.

ELEKTRONINIO DOKUMENTO METADUOMENYS	
Dokumento pavadinimas (antraštė)	Prašymas patikrinti žemės sklypo kadastro duomenų bylą
Dokumento sudarytojas (-ai)	ŽYDRONĖ STANIULYTĖ, matininkė, UAB "Inreal GEO"
Dokumento registracijos data ir numeris	2024-05-07
Dokumento lapų skaičius	1
Parašo paskirtis	Pasirašymas
Parašą sukūrusio asmens vardas, pavardė ir pareigos	ŽYDRONĖ STANIULYTĖ, matininkė
Sertifikatas išduotas	ŽYDRONĖ STANIULYTĖ, LT
Parašo sukūrimo data ir laikas	2024.05.22 13:37:02 (GMT+03:00)
Parašo formatas	PADES
Laiko žymoje nurodytas laikas	2024.05.22 13:37:02 (GMT+03:00)
Informacija apie sertifikavimo paslaugų teikėją	RCSC IssuingCA, VI Registru centras - i.k. 124110246, LT
Sertifikato galiojimo laikas	Nuo 2024.04.22 11:21:19 iki 2026.04.22 11:21:19
Pagrindinio dokumento priedų skaičius	-
Pagrindinio dokumento priedai	-
Pagrindinio dokumento pridedamų dokumentų skaičius	-
Pridedami dokumentai	-
Programinės įrangos, kuria naudojantis sudarytas elektroninis dokumentas, pavadinimas	GeoMatininkas, versija 3.36
Informacija apie elektroninio (-ių) parašo (-ų) tikrinimą (tikrinimo data)	Atitinka specifikacijos keliamus reikalavimus. Visi dokumente esantys elektroniniai parašai galioja (2024.09.12 19:12:10)
Papildomi metaduomenys	Nuorašą suformavo 2024.09.12 19:12:10 VYTENIS VALYS

UAB "Inreal GEO"

(mon s pavadinimas)

Žydron Staniulyt , 2M-M-2957, Maironio g. 1, Radviliškis, zydrone.staniulyte@inreal.lt, 8-600-08213

(matininko, atliekan io žem s sklypo kadastrinius matavimus, vardas ir pavard , kvalifikacijos pažym jimo Nr., individualios veiklos pažymos ar verslo liudijimo Nr., adresas, el. paštas, telefono Nr.)

ŽEM S SKLYPO KADASTRO DUOMENYS

2024-05-06 Nr. -  
(data)

Radviliškis  
(sudarymo vieta)

Kadastro:	vietov	Šėduvos m.				blokas				sklypas			
Žem s sklypo kadastro Nr.		7	1	7	0	7	0	0	1	0	0	0	6

Savivaldyb	Radviliškio r.
Seni nija	
Gyvenamoji vietov	Radviliškio r. sav. teritorija
Gatv , namo Nr.	

Pagrindin žem s naudojimo paskirtis	Kita (žem s)
Žem s sklypo naudojimo b das	Susisiekimo ir inžinerini tinkl koridori teritorijos

Duomenys apie žem s naudmen plotus ir žem s sklypo kokyb

Žem s sklypo plotas, apskai iuotas atlikus kadastrinius matavimus, (ha)												3.3830
Žem s naudmen eksplikacija (ha)												
Žem s kio naudmenos				miškas	keliai	užstatyta teritorija	vandenys	Kita žem				Nusausinta žem (ha)
iš viso	ariama	sodai	pievos					želdiniai	pelk s	pažeista	nenaudojama	
-	-	-	-	-	3.3830	-	-	-	-	-	-	0.5140
Žem s kio naudmen našumo balas							36					

Duomenys apie Nekilnojamojo turto registre registruotus žem s sklypo savininkui priklausan ius statinius

Eil. Nr.	Statinio pavadinimas	Statinio unikalus Nr.	Statinio pažym jimas žem s sklypo plane
1	2	3	4
1	Valstybin s reikšm s rajoninis kelias Nr. 3417 Baisogala - Januškoniai - Šėduva 10.028-12.025 km.	4400-5916-9187	1-164

Duomenys apie Nekilnojamojo turto registre registruot statini savininkus, jei jie nesutampa su žem s sklypo savininku

Eil. Nr.	Statinio pavadinimas, savininko vardas ir pavard	Statinio unikalus Nr.	Statinio pažym jimas žem s sklypo plane
1	2	3	4
-	-	-	-

Matininkas, nustat s kadastro duomenis

(parašas) ŽYDRON STANIULYT (vardas, pavard )



ELEKTRONINIO DOKUMENTO METADUOMENYS	
Dokumento pavadinimas (antraštė)	Žemės sklypo kadastro duomenys
Dokumento sudarytojas (-ai)	ŽYDRONĖ STANIULYTĖ, matininkė, UAB "Inreal GEO"
Dokumento registracijos data ir numeris	2024-05-06
Dokumento lapų skaičius	1
Parašo paskirtis	Pasirašymas
Parašą sukūrusio asmens vardas, pavardė ir pareigos	ŽYDRONĖ STANIULYTĖ, matininkė
Sertifikatas išduotas	ŽYDRONĖ STANIULYTĖ, LT
Parašo sukūrimo data ir laikas	2024.05.22 13:37:04 (GMT+03:00)
Parašo formatas	PADES
Laiko žymoje nurodytas laikas	2024.05.22 13:37:04 (GMT+03:00)
Informacija apie sertifikavimo paslaugų teikėją	RCSC IssuingCA, VI Registru centras - i.k. 124110246, LT
Sertifikato galiojimo laikas	Nuo 2024.04.22 11:21:19 iki 2026.04.22 11:21:19
Parašo paskirtis	Pasirašymas
Parašą sukūrusio asmens vardas, pavardė ir pareigos	ASTRIDA DAUKINTIENĖ, Vyriausiasis specialistas
Sertifikatas išduotas	ASTRIDA DAUKINTIENĖ, Nacionalinė žemės tarnyba prie Aplinkos ministerijos, LT
Parašo sukūrimo data ir laikas	2024.05.31 13:41:40 (GMT+03:00)
Parašo formatas	PADES
Laiko žymoje nurodytas laikas	2024.05.31 13:41:40 (GMT+03:00)
Informacija apie sertifikavimo paslaugų teikėją	ADIC CA-A, Asmens dokumentu israsymo centras prie LR VRM, LT
Sertifikato galiojimo laikas	Nuo 2023.01.11 10:15:58 iki 2026.01.10 10:15:58
Parašo paskirtis	Pasirašymas
Parašą sukūrusio asmens vardas, pavardė ir pareigos	LIUDMILA GRIGORJEVA, Kadastro ekspertė
Sertifikatas išduotas	LIUDMILA GRIGORJEVA, LT
Parašo sukūrimo data ir laikas	2024.08.26 16:29:35 (GMT+03:00)
Parašo formatas	PADES
Laiko žymoje nurodytas laikas	2024.08.26 16:29:35 (GMT+03:00)
Informacija apie sertifikavimo paslaugų teikėją	RCSC IssuingCA, VI Registru centras - i.k. 124110246, LT
Sertifikato galiojimo laikas	Nuo 2023.11.29 13:54:43 iki 2025.11.28 13:54:43
Pagrindinio dokumento priedų skaičius	-
Pagrindinio dokumento priedai	-
Pagrindinio dokumento pridedamų dokumentų skaičius	-
Pridedami dokumentai	-
Programinės įrangos, kuria naudojantis sudarytas elektroninis dokumentas, pavadinimas	GeoMatininkas, versija 3.36
Informacija apie elektroninio (-ių) parašo (-ų) tikrinimą (tikrinimo data)	Dokumento parašų tikrinime yra perspėjimų: UNTRUSTED_CERTIFICATE_CHAIN ASTRIDA DAUKINTIENĖ parašo tikrinime yra perspėjimas: WARNINGS_OCCURED. Kodas: UNTRUSTED_CERTIFICATE_CHAIN.
Papildomi metaduomenys	Nuorašą suformavo 2024.09.12 19:12:11 VYTENIS VALYS



NACIONALINIS ŽEMĖS TARNYBOS PRIE APLINKOS MINISTERIJOS  
NEKILNOJAMOJO TURTO KADASTRO SKYRIUS

ŽEMĖS SKLYPO KADASTRO DUOMENŲ BYLOS  
TIKRINIMO AKTAS

2024-05-31      Nr. KAM-32597-(10.10 E.)  
(data)

Vilnius  
(sudarymo vieta)

1. Žemės sklypo kadastro Nr., (ar projektinis Nr.) adresas ir plotas: **Nr. 7170/7001:0006, Radviliškio r. sav., sklypo plotas: 33830 kv. m., bylos Nr. 2854304**
2. Žemės sklypo kadastro duomenis nustatė: **UAB "Inreal GEO"; 302604810, matininkas: ŽYDRON STANIULYTIS, kvalifikacijos pažymėjimo Nr.: 2M-M-2957**
3. Patikrinus žemės sklypo kadastro duomenis, nustatyta, kad:

	Teisingai	Neteisingai	Pažeista teisė akto nuostata	Pažeidimo aprašymas
1	2	3	4	5
3.1.	Žemės sklypo ribų atitiktis teritorijai planavimo dokumentams ar žemės valdos projektams nustatyta			
	+			
3.2.	Žemės sklypo plotas nustatytas			
	+			
3.3.	Žemės sklypo planas sudarytas			
	+			
3.4.	Žemės sklypo ribų paženklėjimo – parodymo aktas užpildytas			
	+			
3.5.	Žemės sklypo kadastro duomenų forma užpildyta			
	+			
3.6.	Žemės sklypo kadastro duomenys buvo parengti, sukomplektuoti			
	+			

KITOS PASTABOS:

4. Žemės sklypo kadastriniai matavimai ir žemės sklypo ribų ženklėjimas vietovėje:

☐ tikrinamas;  
☒ netikrinamas.

5. Žemės sklypo savininko (naudotojo) prašymas patvirtinti nustatytus žemės sklypo kadastro duomenis (suformuoti žemės sklypą), pakeisti nustatytus žemės sklypo kadastro duomenis arba pertvarkyti žemės sklypą (-us) ir patvirtinti pertvarkyto (-) žemės sklypo (-) kadastro duomenis Nekilnojamojo turto kadastro skyriui:

☒ pateiktas;  
☐ nepateiktas.

Žemės sklypo kadastro duomenis bylą patikrino

vyr. specialistas

A.DAUKINTIEN

Šis Žemės sklypo kadastro duomenų bylos tikrinimo aktas, taip pat žemės sklypo kadastro duomenis bylą tikrinusio asmens atlikti kiti veiksmai (neveikimas) gali būti skundžiami Nekilnojamojo turto kadastro skyriaus vadovui Lietuvos Respublikos viešojo administravimo statymo nustatyta tvarka.



ELEKTRONINIO DOKUMENTO METADUOMENYS	
Dokumento pavadinimas (antraštė)	Nacionalinės žemės tarnybos prie ŽŪM teritorinio skyriaus žemės sklypo kadastro duomenų bylos tikrinimo aktas
Dokumento sudarytojas (-ai)	ASTRIDA DAUKINTIENĖ, Vyriausiasis specialistas, Nacionalinė žemės tarnyba prie Aplinkos ministerijos
Dokumento registracijos data ir numeris	2024-05-31 Nr. KAM-32597-(10.10 E.)
Dokumento lapų skaičius	1
Parašo paskirtis	Pasirašymas
Parašą sukūrusio asmens vardas, pavardė ir pareigos	ASTRIDA DAUKINTIENĖ, Vyriausiasis specialistas
Sertifikatas išduotas	ASTRIDA DAUKINTIENĖ, Nacionalinė žemės tarnyba prie Aplinkos ministerijos, LT
Parašo sukūrimo data ir laikas	2024.05.31 13:41:00 (GMT+03:00)
Parašo formatas	PAdES
Laiko žymoje nurodytas laikas	2024.05.31 13:41:00 (GMT+03:00)
Informacija apie sertifikavimo paslaugų teikėją	ADIC CA-A, Asmens dokumentu israsymo centras prie LR VRM, LT
Sertifikato galiojimo laikas	Nuo 2023.01.11 10:15:58 iki 2026.01.10 10:15:58
Pagrindinio dokumento priedų skaičius	-
Pagrindinio dokumento priedai	-
Pagrindinio dokumento pridedamų dokumentų skaičius	-
Pridedami dokumentai	-
Programinės įrangos, kuria naudojantis sudarytas elektroninis dokumentas, pavadinimas	GeoMatininkas, versija 3.36
Informacija apie elektroninio (-ių) parašo (-ų) tikrinimą (tikrinimo data)	Dokumento parašų tikrinime yra perspėjimų: UNTRUSTED_CERTIFICATE_CHAIN ASTRIDA DAUKINTIENĖ parašo tikrinime yra perspėjimas: WARNINGS_OCCURED. Kodas: UNTRUSTED_CERTIFICATE_CHAIN.
Papildomi metaduomenys	Nuorašą suformavo 2024.09.12 19:12:12 VYTENIS VALYS



**NACIONALINĖS ŽEMĖS TARNYBOS  
PRIE APLINKOS MINISTERIJOS  
NEKILNOJAMOJO TURTO KADASTRO SKYRIAUS  
VYRESNYSIS PATARĖJAS**

**SPRENDIMAS  
DĖL ŽEMĖS SKLYPO (KADASTRO NR. 7170/7001:6 IR UNIKALUS  
NR. 4400-5439-2259), ESANČIO RADVILIŠKIO R. SAV., NUSTATYTŲ KADASTRO  
DUOMENŲ PAKEITIMO**

2024 m. \_\_\_\_\_ d. Nr. 1SK- \_\_\_\_\_-(10.1 E.)

Vilnius

Vadovaudamasis Lietuvos Respublikos žemės įstatymo 32 straipsnio 3 dalies 11 punktu, Lietuvos Respublikos nekilnojamojo turto kadastro įstatymo 12 straipsnio 1 dalies 1 punktu, Lietuvos Respublikos nekilnojamojo turto kadastro nuostatų, patvirtintų Lietuvos Respublikos Vyriausybės 2002 m. balandžio 15 d. nutarimu Nr. 534 „Dėl Lietuvos Respublikos nekilnojamojo turto kadastro nuostatų patvirtinimo“, 84<sup>1</sup>.1.1.2.3 ir 84<sup>1</sup>.1.1.2.7 papunkčiais, atsižvelgdamas į valstybinės žemės patikėtinio AB „Via Lietuva“ 2024-05-21 prašymą, ir veikdamas pagal Nacionalinės žemės tarnybos prie Aplinkos ministerijos direktoriaus 2024 m. sausio 11 d. įgaliojimą Nr. 1Į-52-(1.7 E.) „Dėl sprendimų suformuoti, pertvarkyti pagal teritorijų planavimo dokumentus ar žemės valdos projektus suprojektuotus valstybinės žemės sklypus priėmimo ir kitų funkcijų vykdymo“,

t v i r t i n u žemės sklypo kadastro duomenis, nustatytus pagal UAB „Inreal GEO“ matininkės Žydronės Staniulytės parengtą elektroninę žemės sklypo kadastro duomenų bylą Nr. 2854304, kuri saugoma Nekilnojamojo turto registro posistemės „GeoMatininkas“ elektroniniame archyve.

Šis sprendimas gali būti skundžiamas Nekilnojamojo daikto kadastro duomenų bylos tikrinimo taisyklių, patvirtintų Nacionalinės žemės tarnybos prie Aplinkos ministerijos direktoriaus 2024 m. birželio 6 d. įsakymu Nr. 1P-186-(1.1 E.) „Dėl žemės sklypo kadastro duomenų bylos tikrinimo Nacionalinėje žemės tarnyboje prie Aplinkos ministerijos taisyklių patvirtinimo“, 34.2 papunktyje nustatyta tvarka.

Vyresnysis patarėjas  
Vosylius

Arvydas

DETALŪS METADUOMENYS	
Dokumento sudarytojas (-ai)	Nacionalinė žemės tarnyba 188704927, Gedimino pr. 19, LT-01103 Vilnius
Dokumento pavadinimas (antraštė)	DĖL ŽEMĖS SKLYPO (KADASTRO NR. 7170/7001:6 IR UNIKALUS NR. 4400-5439-2259), ESANČIO RADVILIŠKIO R. SAV., NUSTATYTŲ KADASTRO DUOMENŲ PAKEITIMO
Dokumento registracijos data ir numeris	2024-07-04 Nr. 1SK-16077-(10.1 E.)
Dokumento gavimo data ir dokumento gavimo registracijos numeris	–
Dokumento specifikacijos identifikavimo žymuo	ADOC-V1.0
Parašo paskirtis	Pasirašymas
Parašą sukūrusio asmens vardas, pavardė ir pareigos	Arvydas Vosylius, Nekilnojamojo turto kadastro skyriaus vyresnysis patarėjas, Nekilnojamojo turto kadastro skyrius VI
Sertifikatas išduotas	ARVYDAS VOSYLIUS, Nacionalinė žemės tarnyba prie Aplinkos ministerijos LT
Parašo sukūrimo data ir laikas	2024-07-04 07:58:28 (GMT+03:00)
Parašo formatas	XAdES-T
Laiko žymoje nurodytas laikas	2024-07-04 07:58:36 (GMT+03:00)
Informacija apie sertifikavimo paslaugų teikėją	ADIC CA-A, Asmens dokumentu israsymo centras prie LR VRM LT
Sertifikato galiojimo laikas	2023-01-11 10:10:43 – 2026-01-10 10:10:43
Informacija apie būdus, naudotus metaduomenų vientisumui užtikrinti	"Registravimas" paskirties metaduomenų vientisumas užtikrintas naudojant "RCSC IssuingCA, VI Registru centras - i.k. 124110246 LT" išduotą sertifikatą "Dokumentų valdymo sistema NŽT DVS, Nacionalinė žemės tarnyba prie Aplinkos ministerijos, į.k.188704927 LT", sertifikatas galioja nuo 2022-12-19 16:41:35 iki 2025-12-18 16:41:35
Pagrindinio dokumento priedų skaičius	–
Pagrindinio dokumento pridedamų dokumentų skaičius	–
Priedamo dokumento sudarytojas (-ai)	–
Priedamo dokumento pavadinimas (antraštė)	–
Priedamo dokumento registracijos data ir numeris	–
Programinės įrangos, kuria naudojantis sudarytas elektroninis dokumentas, pavadinimas	Dokumentų valdymo sistema NŽT DVS, versija 3.5.69
Informacija apie elektroninio dokumento ir elektroninio (-ių) parašo (-ų) tikrinimą (tikrinimo data)	Atitinka specifikacijos keliamus reikalavimus. Visi dokumente esantys elektroniniai parašai galioja (2024-07-04 07:59:01)
Paieškos nuoroda	–
Papildomi metaduomenys	Nuorašą suformavo 2024-07-04 07:59:01 Dokumentų valdymo sistema NŽT DVS

ELEKTRONINIO DOKUMENTO METADUOMENYS	
Dokumento pavadinimas (antraštė)	Nacionalinės žemės tarnybos nekilnojamojo turto kadastro skyriaus vedėjo sprendimas
Dokumento sudarytojas (-ai)	LAIMUTĖ GASIANEC, Vyriausiasis specialistas, Nacionalinė žemės tarnyba prie Aplinkos ministerijos
Dokumento registracijos data ir numeris	2024-07-04 Nr. 1SK-16077-(10.1 E.)
Dokumento lapų skaičius	2
Parašo paskirtis	Pasirašymas
Parašą sukūrusio asmens vardas, pavardė ir pareigos	LAIMUTĖ GASIANEC, Vyriausiasis specialistas
Sertifikatas išduotas	LAIMUTĖ GASIANEC, Nacionalinė žemės tarnyba prie Aplinkos ministerijos, LT
Parašo sukūrimo data ir laikas	2024.07.04 08:11:36 (GMT+03:00)
Parašo formatas	PAdES
Laiko žymoje nurodytas laikas	2024.07.04 08:11:36 (GMT+03:00)
Informacija apie sertifikavimo paslaugų teikėją	ADIC CA-A, Asmens dokumentu israsymo centras prie LR VRM, LT
Sertifikato galiojimo laikas	Nuo 2023.01.06 10:37:35 iki 2026.01.05 10:37:35
Parašo paskirtis	Pasirašymas
Parašą sukūrusio asmens vardas, pavardė ir pareigos	LIUDMILA GRIGORJEVA, Kadastro ekspertė
Sertifikatas išduotas	LIUDMILA GRIGORJEVA, LT
Parašo sukūrimo data ir laikas	2024.08.26 16:30:11 (GMT+03:00)
Parašo formatas	PAdES
Laiko žymoje nurodytas laikas	2024.08.26 16:30:11 (GMT+03:00)
Informacija apie sertifikavimo paslaugų teikėją	RCSC IssuingCA, VI Registru centras - i.k. 124110246, LT
Sertifikato galiojimo laikas	Nuo 2023.11.29 13:54:43 iki 2025.11.28 13:54:43
Pagrindinio dokumento priedų skaičius	-
Pagrindinio dokumento priedai	-
Pagrindinio dokumento pridedamų dokumentų skaičius	-
Pridedami dokumentai	-
Programinės įrangos, kuria naudojantis sudarytas elektroninis dokumentas, pavadinimas	GeoMatininkas, versija 3.36
Informacija apie elektroninio (-ių) parašo (-ų) tikrinimą (tikrinimo data)	Dokumento parašų tikrinime yra perspėjimų: UNTRUSTED_CERTIFICATE_CHAIN LAIMUTĖ GASIANEC parašo tikrinime yra perspėjimas: WARNINGS_OCCURED. Kodas: UNTRUSTED_CERTIFICATE_CHAIN.
Papildomi metaduomenys	Nuorašą suformavo 2024.09.12 19:12:13 VYTENIS VALYS